

АКТ № 577/ТСИБ-01-620-17-2823

государственной историко-культурной экспертизы

земель, подлежащих воздействию земляных, строительных, мелиоративных, хозяйственных работ, предусмотренных статьей 25 Лесного кодекса Российской Федерации работ по использованию лесов (за исключением работ, указанных в пунктах 3, 4 и 7 части 1 статьи 25 Лесного кодекса Российской Федерации) и иных работ, по проекту «Н/ПРОВОД УБКУА/58-94 км, 94-148 км. Замена трубы на участках 78-94 км, 94-109 км. Нефтеюганское УМН. Реконструкция».

Настоящий акт государственной историко-культурной экспертизы (далее – экспертиза) составлен в соответствии с Федеральным законом № 73-ФЗ от 25.06.2002 «Об объектах культурного наследия (памятниках истории и культуры) народов Российской Федерации»; Положением о государственной историко-культурной экспертизе, утвержденным Постановлением Правительства Российской Федерации от 15.07.2009 № 569.

Дата начала экспертизы:	01 сентября 2017 г.
Дата окончания экспертизы:	03 декабря 2017 г.
Место проведения экспертизы:	Малобалыкский лицензионный участок, Нефтеюганский район, ХМАО – Югра
Заказчик экспертизы:	Акционерное общество «Транснефть-Сибирь» (АО «Транснефть-Сибирь»), 625027, г. Тюмень, ул. Республики, д. 139.
Сведения об эксперте:	Общество с ограниченной ответственностью «Научно-производственное объединение «Северная археология – 1» (ООО «НПО «Северная археология – 1»), ИНН 8619011228, г. Нефтеюганск, проезд 5П, строение 9.
Сведения об экспертах:	
Фамилия, имя, отчество	Визгалов Георгий Петрович
Образование	высшее
Специальность	историк
Ученая степень (звание)	кандидат исторических наук
Стаж работы	33 года
Место работы и должность	Общество с ограниченной ответственностью «Научно-производственное объединение «Северная археология – 1», директор
Реквизиты аттестации	Приказ Минкультуры РФ № 1793 от 16 июня 2015 г. «Об утверждении статуса аттестованного эксперта по проведению государственной историко-культурной экспертизы»
Министерства культуры РФ	
Объекты экспертизы, на которые был аттестован эксперт	— выявленные объекты культурного наследия в целях обоснования целесообразности включения данных объектов в реестр; — земли, подлежащие воздействию земляных,

строительных, мелиоративных, хозяйственных работ, предусмотренных статьей 25 Лесного кодекса Российской Федерации работ по использованию лесов (за исключением работ, указанных в пунктах 3, 4 и 7 части 1 статьи 25 Лесного кодекса Российской Федерации) и иных работ, в случае, если орган охраны объектов культурного наследия не имеет данных об отсутствии на указанных землях объектов культурного наследия, включенных в реестр, выявленных объектов культурного наследия либо объектов, обладающих признаками объекта культурного наследия;

— документы, обосновывающие включение объектов культурного наследия в реестр;

— документация, за исключением научных отчетов о выполненных археологических полевых работах, содержащая результаты исследований, в соответствии с которыми определяется наличие или отсутствие объектов, обладающих признаками объекта культурного наследия, на земельных участках, подлежащих воздействию земляных, строительных, мелиоративных, хозяйственных работ, работ по использованию лесов и иных работ;

— документация или разделы документации, обосновывающие меры по обеспечению сохранности объекта культурного наследия, включенного в реестр, выявленного объекта культурного наследия либо объекта, обладающего признаками объекта культурного наследия, при проведении земляных, мелиоративных, хозяйственных работ, указанных в настоящей статье работ по использованию лесов и иных работ в границах территории объекта культурного наследия либо на земельном участке, непосредственно связанном с земельным участком в границах территории объекта культурного наследия;

— проектная документация на проведение работ по сохранению объектов культурного наследия;

— документы, обосновывающие исключение объектов культурного наследия из реестра;

— документы, обосновывающие отнесение объекта культурного наследия к историко-

культурным заповедникам, особо ценным объектам культурного наследия народов Российской Федерации либо объектам всемирного культурного и природного наследия.

Фамилия, имя, отчество

Образование

Специальность

Ученая степень (звание)

Стаж работы

Место работы и должность

Кардаш Олег Викторович

высшее

историк

кандидат исторических наук

27 лет

Общество с ограниченной ответственностью «Научно-производственное объединение «Северная археология – 1», на основании трудового договора № 49 от 01.07.2015, археолог-эксперт

Реквизиты аттестации

Министерства культуры РФ

Приказ Минкультуры РФ № 1793 от 16 июня 2015 г. «Об утверждении статуса аттестованного эксперта по проведению государственной историко-культурной экспертизы»

**Объекты экспертизы, на которые
был аттестован эксперт**

— выявленные объекты культурного наследия в целях обоснования целесообразности включения данных объектов в реестр;

— земли, подлежащие воздействию земляных, строительных, мелиоративных, хозяйственных работ, предусмотренных статьями 25 Лесного кодекса Российской Федерации работ по использованию лесов (за исключением работ, указанных в пунктах 3, 4 и 7 части 1 статьи 25 Лесного кодекса Российской Федерации) и иных работ, в случае, если орган охраны объектов культурного наследия не имеет данных об отсутствии на указанных землях объектов культурного наследия, включенных в реестр, выявленных объектов культурного наследия либо объектов, обладающих признаками объекта культурного наследия;

— документы, обосновывающие включение объектов культурного наследия в реестр;

— документация, за исключением научных отчетов о выполненных археологических полевых работах, содержащая результаты исследований, в соответствии с которыми определяется наличие или отсутствие объектов, обладающих признаками объекта культурного

наследия, на земельных участках, подлежащих воздействию земляных, строительных, мелиоративных, хозяйственных работ, работ по использованию лесов и иных работ;

— документация или разделы документации, обосновывающие меры по обеспечению сохранности объекта культурного наследия, включенного в реестр, выявленного объекта культурного наследия либо объекта, обладающего признаками объекта культурного наследия, при проведении земляных, мелиоративных, хозяйственных работ, указанных в настоящей статье работ по использованию лесов и иных работ в границах территории объекта культурного наследия либо на земельном участке, непосредственно связанном с земельным участком в границах территории объекта культурного наследия;

— проектная документация на проведение работ по сохранению объектов культурного наследия.

Фамилия, имя, отчество

Образование

Специальность

Ученая степень (звание)

Стаж работы

Место работы и должность

Чибирик Владимир Эрьвич

высшее

историк

нет

15 лет

Общество с ограниченной ответственностью

«Научно-производственное объединение

«Северная археология – 1», археолог-эксперт

Приказ Минкультуры РФ № 527 от 31 марта 2015 г. «Об утверждении статуса аттестованного эксперта по проведению государственной историко-культурной экспертизы»

Реквизиты аттестации

Министерства культуры РФ

**Объекты экспертизы, на которые
был аттестован эксперт**

— выявленные объекты культурного наследия в целях обоснования целесообразности включения данных объектов в реестр;

— земли, подлежащие воздействию земляных, строительных, мелиоративных, хозяйственных работ, предусмотренных статьями 25 Лесного кодекса Российской Федерации работ по использованию лесов (за исключением работ, указанных в пунктах 3, 4 и 7 части 1 статьи 25 Лесного кодекса Российской Федерации) и иных работ, в случае, если орган охраны объектов культурного наследия не имеет данных об

отсутствии на указанных землях объектов культурного наследия, включенных в реестр, выявленных объектов культурного наследия либо объектов, обладающих признаками объекта культурного наследия;

— документация, за исключением научных отчетов о выполненных археологических полевых работах, содержащая результаты исследований, в соответствии с которыми определяется наличие или отсутствие объектов, обладающих признаками объекта культурного наследия, на земельных участках, подлежащих воздействию земляных, строительных, мелиоративных, хозяйственных работ, работ по использованию лесов и иных работ.

1. Ответственность эксперта

Эксперт предупрежден об ответственности за несоблюдение принципов проведения историко-культурной экспертизы, установленных ст. 29 Федерального закона № 73-ФЗ от 24.05.2002 «Об объектах культурного наследия (памятниках истории и культуры) народов Российской Федерации» согласно действующему законодательству РФ (ст. 307 Уголовного Кодекса РФ).

2. Цели и объекты экспертизы

Цель экспертизы: определение наличия или отсутствия объектов культурного наследия, включенных в Единый государственный реестр объектов культурного наследия РФ, выявленных объектов культурного наследия либо объектов, обладающих признаками объекта культурного наследия, на землях, подлежащих хозяйственному освоению по проекту «Н/ПРОВОД УБКУА/58-94 км, 94-148 км. Замена трубы на участках 78-94 км, 94-109 км. Нефтеюганское УМН. Реконструкция».

Задачи экспертизы: анализ архивных и литературных источников; изучение ранее проведенных исследований на испрашиваемой территории; картографических материалов и спутниковых снимков; анализ ландшафтно-топографической ситуации; проведение археологической разведки на участках с возможной вероятностью расположения объектов культурного наследия; документирование обнаруженных объектов культурного наследия (фотофиксация, снятие ситуационного плана, определение географических координат и т. д.); обработка полевых материалов; выработка рекомендаций; составление акта экспертизы.

Объект экспертизы: земли, подлежащие воздействию земляных, строительных, мелиоративных, хозяйственных работ, предусмотренных статьей 25 Лесного кодекса Российской Федерации работ по использованию лесов (за исключением работ, указанных в пунктах 3, 4 и 7 части 1 статьи 25 Лесного кодекса Российской Федерации) и иных работ, по проекту «Н/ПРОВОД УБКУА/58-94 км, 94-148 км. Замена трубы на участках 78-94 км, 94-109 км. Нефтеюганское УМН. Реконструкция».

Месторасположение объекта экспертизы: ХМАО – Югра, Нефтеюганский район, в 1,7-2,1 км к юго-западу (участки № 1, 2) и 9-10 км к юго-западу (участки № 3, 4) от пос. Куть-Ях.

Месторасположение лесного участка: Нефтеюганский территориальный отдел – лесничество, Юнг-Яхское участковое лесничество, квартал № 239, 240, 241, Куть-Яхское участковое лесничество квартал № 174,176,245,246,247,315,318,276,278,279,305.

Общая площадь отводимых земельных участков – 630,0 га.

3. Перечень документов, представленных заявителем:

1. ДС№1 к договору № ТСИБ-01-620-17-2823 от 15.09.2017 на выполнение работ по проведению историко-культурной экспертизы земельных участков по объекту: «Н/ПРОВОД УБКУА/58-94 км, 94-148 км. Замена трубы на участках 78-94 км, 94-109 км. Нефтеюганское УМН. Реконструкция».

2. Письмо № 380-231 от 03.11.2017 начальника ЗИС Нефтеюганского УМН АО «Транснефть-Сибирь» Ю. Н. Батраковой на имя директора ООО «НПО «Северная археология – 1» Г. П. Визгалова «О выдаче заключений».

3. Письмо № 380-232 от 03.11.2017 начальника ЗИС Нефтеюганского УМН АО «Транснефть-Сибирь» Ю. Н. Батраковой на имя директора ООО «НПО «Северная археология – 1» Г. П. Визгалова «О предоставлении информации» с разъяснением причины отсутствия схемы земельных участков на кадастровом плане территории.

4. Заключение № 17-1034 от 07.04.2017, подготовленное Службой государственной охраны объектов культурного наследия ХМАО – Югры.

5. Схема расположения земельного участка под объект: «Н/ПРОВОД УБКУА/58-94 км, 94-148 км. Замена трубы на участках 78-94 км, 94-109 км. Нефтеюганское УМН. Реконструкция».

6. Электронная версия границ земельных участков, подлежащих хозяйственному освоению по объекту «Н/ПРОВОД УБКУА/58-94 км, 94-148 км. Замена трубы на участках 78-94 км, 94-109 км. Нефтеюганское УМН. Реконструкция» в формате программы MapInfo.

4. Сведения об обстоятельствах, повлиявших на процесс проведения и результаты экспертизы

Обстоятельства, повлиявшие на процесс проведения и результаты экспертизы, отсутствуют.

5. Сведения о проведенных исследованиях

Государственная историко-культурная экспертиза проведена в связи с разработкой проекта «Н/ПРОВОД УБКУА/58-94 км, 94-148 км. Замена трубы на участках 78-94 км, 94-109 км. Нефтеюганское УМН. Реконструкция».

При подготовке настоящего заключения изучена и проанализирована в полном объеме документация, предоставленная заказчиком. Для экспертизы привлечены картографические материалы, спутниковые снимки земной поверхности участков землеотвода, архивные и литературные источники, материалы полевых и историко-архивных исследований прошлых лет, дополняющие информацию о земельных участках и вероятности обнаружения на них объектов культурного наследия и объектов, обладающих признаками объектов культурного наследия.

Сбор информации об объектах культурного наследия проводился в архивах ИА РАН (г. Москва), ООО «НПО «Северная археология – 1» (г. Нефтеюганск), АУ ХМАО – Югры

«Центр охраны культурного наследия» (г. Ханты-Мансийск). Особое внимание уделялось ландшафтно-топографическим условиям участков (почвы, растительность, привязка к водоемам и т.п.), степени историко-культурной изученности территории.

Для проведения археологической разведки было выделено 4 участка. Для определения наличия (отсутствия) объектов культурного наследия на испрашиваемой территории, в границах выделенных участков, была проведена археологическая разведка (граф. прил. 2--5). В ходе археологической разведки пешим порядком был проведен осмотр поверхности участков на предмет наличия выраженных в рельефе остатков археологических сооружений, объектов этнографии, археологического материала. Методика проведения археологических полевых работ соответствует «Положению о порядке проведения археологических полевых работ (археологических раскопок и разведок) и составления научной отчётной документации», утвержденному постановлением Бюро Отделения историко-филологических наук Российской академии наук 27.11.2013 № 85.

В результате проведения археологической разведки на землях, подлежащих хозяйственному освоению по проекту «Н/ПРОВОД УБКУА/58-94 км, 94-148 км. Замена трубы на участках 78-94 км, 94-109 км. Нефтеюганское УМН. Реконструкция», объектов культурного наследия не выявлено.

Имеющийся и привлеченный материал достаточен для подготовки заключения государственной историко-культурной экспертизы.

Археологическая разведка проводилась в полевой сезон 2017 г. на основании открытого листа № 444 от 18.05.2017, выданного Министерством культуры РФ на имя Кочегова Е.И.

6. Факты и сведения, выявленные и установленные в результате проведенных исследований

Настоящий Акт отражает результаты государственной историко-культурной экспертизы земель, подлежащих хозяйственному освоению по проекту «Н/ПРОВОД УБКУА/58-94 км, 94-148 км. Замена трубы на участках 78-94 км, 94-109 км. Нефтеюганское УМН. Реконструкция», и расположенных на территории Нефтеюганского района ХМАО – Югры, в пределах Малобалыкского лицензионного участка.

Степень историко-культурной изученности района работ определена по литературным и архивным источникам.

Первыми археологическими исследованиями бассейна р. Малый Балык можно считать разведочные работы экспедиций Тюменского краеведческого музея под руководством В.И. Семеновой в 1981-1982 гг. На территории данного лицензионного участка объекты культурного наследия не выявлены [Семенова В. И., 1982, 1983].

В 1985 г. В.И. Семеновой проведено рекогносцировочное обследование бассейна р. Малый Балык на участке от железнодорожного моста и до устья реки, в том числе и в окрестностях поселка Сентябрьский, на территории Малобалыкского месторождения. В результате работ объекты культурного наследия не выявлены [Семенова В. И., 1997].

В 1993 г группой под руководством О. В. Кардаша, проведена археологическая экспертиза земельных участков под объекты обустройства Средне-Балыкского месторождения: кусты скважин №№ 1-9 и коридоры коммуникаций к ним в верховьях р. Айяун; площадки буровых Р-3119, Р-3121, Р-3123 и трассы их перетаскивания на

правом берегу р. Малый Балык. Объекты культурного наследия в зонах обследования не обнаружены.

Тогда же, в 1993 г. О.В. Кардашем проводилась археологическая экспертиза земельных участков испрашиваемых Правдинской НГРЭ под объекты разведочного бурения в Нефтеюганском районе. В ходе работ им были обследованы площадки буровых Р-93 и Р-121 и трассы их перетаскивания, расположенные к северу и югу от Малобалыкского месторождения на левом берегу р. Малый Балык. Объектов культурного наследия не выявлено.

В 1996 г. К.Г. Карачаровым было проведено историко-культурное зонирование территории Мамонтовского, Тепловского, Кудринского и Ефремовского м/р, разрабатываемых НГДУ «Мамонтовнефть» АО «Юганскнефтегаз». В результате частично были отзонированы территории сопредельных лицензионных участков: в частности – Средне-Балыкского [Карачаров К. Г., 1996].

В 1996 г. К. Г. Карачаровым было проведено историко-культурное зонирование территории Малобалыкского и Средне-Балыкского месторождений [Карачаров К. Г., 1996 б-в].

В 1997 г. А.Е. Старковым было проведено историко-культурное зонирование территории Средне-Балыкского и Майского ЛУ НГДУ «Майскнефть» ОАО «Юганскнефтегаз» [Старков А. Е., 1997].

В 1997 г. под руководством Г. П. Визгалова на территории Средне-Балыкского лицензионного участка (южная часть) проведено натурное обследование земельного участка, испрашиваемого АО компанией «МаНойл» под коридор коммуникаций «К-17 – т.16» в Нефтеюганском районе ХМАО. В результате работ объекты культурного наследия не выявлены [Визгалов Г. П., 1997].

В 1997 г. под руководством К. Г. Карачарова проведено натурное обследование земельных участков, испрашиваемых под объекты разведочного бурения и трассы нефтепровода внешнего транспорта АО «Юганскнефтегаз» в Нефтеюганском районе ХМАО. В результате работ объекты культурного наследия не выявлены [Карачаров К. Г., 1998].

В 1999 г. была проведена историко-культурная экспертиза исходной документации территории Малобалыкского месторождения, т. е. проведено зонирование территории по степени вероятности обнаружения объектов культурного наследия [Карачаров К. Г., 2000].

В сентябре-октябре 2000 г. отрядом МУ НР «Центр историко-культурного наследия» под руководством А. С. Панова было проведено натурное обследование земельных участков, испрашиваемых под строительство газопровода КС5 г. Нефтеюганска в Нефтеюганском районе ХМАО. В результате работ объекты культурного наследия не выявлены [Панов А. С., 2000].

Летом 2002 г. под руководством О. В. Кардаша проведено натурное обследование земельных участков в Нефтеюганском районе ХМАО. В результате работ объекты культурного наследия не выявлены [Кардаш О. В., 2002 а-б].

В 2003 г., так же под руководством О. В. Кардаша, проведено натурное обследование земельных участков Западно-Малобалыкского, Петелинского, Малобалыкского, Средне-Балыкского месторождений. В результате работ объекты культурного наследия не выявлены [Кардаш О. В., 2003 а-в].

Летом 2004 г. под руководством С. А. Мызникова проведено натурное обследование территорий, испрашиваемых ООО «Стройбазис-П» под объект «Обустройство Западно-Балыкского месторождения нефти, месторождение песка 7А, участок 3» в Нефтеюганском районе ХМАО. В результате работ объекты культурного наследия не выявлены [Мызников С. А., 2005].

В 2005 г. на территории Малобалыкского и Мамонтовского месторождений, а также в окрестностях пос. Сентябрьский и г. Пыть-Ях, С.Ю. Пархимович проведены археологические разведки. В результате работ на территории лицензионных участков объекты культурного наследия не выявлены [Пархимович С. Ю., 2005 а-в].

Летом 2006 года экспертной группой ООО «НПО «Северная археология – 1» под руководством В. Э. Чибиряка были проведены работы по натурному обследованию земельных участков, испрашиваемых ООО «РН-Юганскнефтегаз» под капитальный ремонт трубопроводов ПИР 2006 года на Малобалыкском, Мамонтовском, Угутском м/р нефти в Нефтеюганском и Сургутском районах Ханты-Мансийского автономного округа. В результате работ объекты культурного наследия не выявлены [Чибиряк В. Э., 2006].

В октябре 2006 г. под руководством В. Э. Чибиряка были проведены работы по натурному обследованию территории, испрашиваемой ООО «РН-Юганскнефтегаз» под «Высоконапорные водоводы на Малобалыкском месторождении» в Нефтеюганском районе Ханты-Мансийского автономного округа – Югры. В результате работ объекты культурного наследия не выявлены [Чибиряк В. Э., 2007].

В августе-сентябре 2007 г. под руководством С. Ю. Пархимович проведено натурное обследование территорий испрашиваемых ООО «РН-Юганскнефтегаз» под проект «Карьер песка в районе куста 524 на Малобалыкском м/р нефти» в Нефтеюганском районе Ханты-Мансийского автономного округа – Югры. В результате работ объекты культурного наследия не выявлены [Пархимович С.Ю., 2008].

В июне-сентябре 2008 г. под руководством Е. Н. Петровой было проведено натурное обследование на территории Малобалыкского, Майского, Мамонтовского месторождений. В результате работ объекты культурного наследия не выявлены [Петрова Е.Н., 2008].

В 2009 г. группой под руководством А.А. Богдановой проведено натурное обследование на территории Малобалыкского, Усть-Балыкского, Западно-Малобалыкского месторождений. В ходе работ объекты культурного наследия не выявлены [Богданова А.А., 2009 а-б, 2010 а-б].

В 2011 г. разведочной группой ООО «НПО «Северная археология – 1» под руководством П.С. Шульги проведены археологические разведки в бассейне р. Малый Балык. В результате работ новые объекты культурного наследия не обнаружены [Шульга П.С., 2012 а-в].

В 2012 г. исследовательской группой ООО «НПО «Северная археология – 1» под руководством Е.И. Кочегова проводились археологические разведки на территории Малобалыкского месторождения. В результате работ новые объекты культурного наследия не обнаружены [Кочегов Е.И., 2012 а-б].

В 2013 г. специалистами ООО «НПО «Северная археология – 1» было подготовлено историко-культурное перезонирование территории Малобалыкского и Средне-Балыкского лицензионных участков [Визгалов Г.П., 2013]. Летом 2013 г. было

проведено натурное обследование земельных участков отводимых под строительство газопровода и напорного нефтепровода в окрестностях пос. Сентябрьский [Богданова А.А., 2013а-б].

В 2014 г. исследовательской группой ООО «НПО «Северная археология – 1» под руководством А.С. Виноградова проведены археологические разведки на территории Малобалыкского лицензионного участка. В результате работ объекты культурного наследия не обнаружены [Виноградов А.С., 2014].

В 2015 г. разведочной группой ООО «НПО «Северная археология – 1» под руководством Пархимовича С.Г. проводились археологические разведки в ходе историко-культурных экспертиз земельных участков, испрашиваемых под объекты обустройства на Малобалыкском лицензионном участке. В результате работ объектов культурного наследия не обнаружено [Акт ГИКЭ № 16/15-19, Акт ГИКЭ № 41-ПСД3862.Арх., Акт ГИКЭ № 74/620-09/28415].

В полевой сезон 2016 г. группой ООО «НПО «Северная археология – 1» под руководством Визгалова В.Г. проведены археологические разведки в порядке выполнения историко-культурных экспертиз земельных участков, испрашиваемых под объекты обустройства на Малобалыкском лицензионном участке. В результате работ объектов культурного наследия не обнаружено [Акт ГИКЭ № 186/1008/4161, Акт ГИКЭ № 187/1009/4162, Акт ГИКЭ № 284/16-69, Акт ГИКЭ № 285/16-69].

В ходе анализа источников не получено сведений об объектах культурного наследия, расположенных на землях, подлежащих хозяйственному освоению по проекту «Н/ПРОВОД УБКУА/58-94 км, 94-148 км. Замена трубы на участках 78-94 км, 94-109 км. Нефтеюганское УМН. Реконструкция».

Для проведения археологической разведки выделены 4 участка, реконструируемого трубопровода приуроченные к пересечениям с реками Ай-Чёпырьгега, Карпынггега. Общая протяженность участков обследования составила 1400 м. В ходе археологической разведки пешим порядком был проведен осмотр поверхности на предмет наличия выраженных в рельефе остатков археологических сооружений, объектов этнографии, археологического материала.

Участки археологической разведки № 1 и № 2 расположены в Нефтеюганском районе ХМАО – Югры, на берегах р. Ай-Чёпырьгега. Участки № 1, 2 локализованы в 2,3-2,5 км к юго-западу от пос. Куть-Ях. Участки археологической разведки № 3 и № 4 расположены в Нефтеюганском районе ХМАО – Югры, на берегах р. Карпынггега. Участки № 3, 4 локализованы в 10 - 11 км к юго-западу от пос. Куть-Ях.

Исследуемая территория находится в пределах производственных площадок и коридоров коммуникаций. Современный микрорельеф на всей территории участков имеет техногенный характер – в прошлом естественная поверхность была либо искусственно выровнена, либо отсыпана. Под поверхностью проложены подземные коммуникации. Древесный растительный покров отсутствует, имеются небольшие участки антропофильной травянистой растительности и кустарника (граф. прил. 6-21). В ходе проведения археологической разведки на участках № 1-4, фиксируемых в рельефе остатков археологических сооружений, объектов этнографии не выявлено. На осмотренных почвенных обнажениях признаков культурного слоя и подъемного материала не обнаружено.

Для определения наличия (отсутствия) объектов археологического наследия выполнено 2 стратиграфических разреза (Граф. прил. 2-5).

Стратиграфический разрез № 1 (шурф) выполнен в центральной части участка проведения археологической разведки № 2, координаты места выполнения стратиграфического разреза (система координат – WGS-84) 71° 59' 47,7996" с.ш., 60° 18' 15,8004" в.д. В разрезе зафиксирована следующая стратиграфия (Граф. прил. 2-4, 16-19):

- Лесная подстилка, мощность до 6 см;
- Серо-белый песок (элювиальный горизонт), мощность до 3 см;
- Светло-коричневый желтый материковый песок.

Культурный слой и археологические предметы в стратиграфическом разрезе не выявлены. После окончания работ стратиграфический разрез № 1 был рекультивирован.

Стратиграфический разрез № 2 (зачистка) выполнен в центральной части участка проведения археологической разведки № 1, на коридоре коммуникаций. Координаты места выполнения стратиграфического разреза (система координат – WGS-84) 60° 14' 10,0716" с. ш., 71° 55' 2,4024" в. д. В разрезе зафиксирована следующая стратиграфия (Граф. прил. 2–5):

- Лесная подстилка, мощность до 25 см;
- Желто-коричневый суглинок - материковый песок.

Культурный слой и археологические предметы в стратиграфическом разрезе не выявлены. После окончания работ стратиграфический разрез № 2 был рекультивирован.

В результате археологической разведки на землях, подлежащих хозяйственному освоению по проекту «Н/ПРОВОД УБКУА/58-94 км, 94-148 км. Замена трубы на участках 78-94 км, 94-109 км. Нефтеюганское УМН. Реконструкция», объектов культурного наследия не выявлено.

7. Перечень документов и материалов, собранных и полученных при проведении экспертизы, а также использованной для нее специальной и справочной литературы:

1. Федеральный Закон № 73-ФЗ от 25.06.2002 «Об объектах культурного наследия (памятниках истории и культуры) народов Российской Федерации».
2. Постановление Правительства РФ от 15.07.2009 № 569 «Об утверждении Положения о государственной историко-культурной экспертизе».
3. Постановление Правительства РФ от 12.09.2015 № 972 «Об утверждении Положения о зонах охраны объектов культурного наследия (памятников истории и культуры) народов Российской Федерации».
4. Приказ Министерства культуры РФ от 02.07.2015 № 1905 «Об утверждении порядка проведения работ по выявлению объектов, обладающих признаками объекта культурного наследия, и государственному учёту объектов, обладающих признаками объекта культурного наследия».
5. Закон ХМАО – Югры от 29.06.2006 № 64 – ОЗ (ред. от 25.02.2016) «О регулировании отдельных отношений в области сохранения, использования, популяризации и государственной охраны объектов культурного наследия». Принят Думой Ханты-Мансийского автономного округа – Югры 16.06.2006.

6. «Положение о порядке проведения археологических полевых работ и составления научной отчётной документации». Утверждено постановлением Бюро Отделения историко-филологических наук Российской академии наук от 27.11.2013 № 85.
7. СП 47.13330.2012. Свод правил. Инженерные изыскания для строительства. Основные положения. Актуализированная редакция СНиП 11-02-96. Утверждён приказом Госстроя России от 10.12.2012 № 83/ГС.
8. Акт № 16/15-19 государственной историко-культурной экспертизы земельного участка, подлежащего воздействию строительных работ в ходе строительства объекта «ПСП Южно-Владигорское, в районе ЛПДС Южный Балык». – Нефтеюганск, 2015. – Архив НПО СА.
9. Акт № 41-ПСД3862.Арх. государственной историко-культурной экспертизы земельных участков, подлежащих воздействию хозяйственных работ в ходе строительства объекта «Напорный нефтепровод Петелинского месторождения строительства 2017-2018 гг. первая очередь» (ш. 3862). – Нефтеюганск, 2015. – Архив НПО СА.
10. Акт № 74/620-09/28415 государственной историко-культурной экспертизы земель, подлежащих воздействию хозяйственных работ в ходе строительства объекта «НПС-4 ЛПДС «Южный Балык». Нефтеюганское УМН. Реконструкция». – Нефтеюганск, 2015. – Архив НПО СА.
11. Акт № 186/1008/4161 государственной историко-культурной экспертизы земельных участков, подлежащих воздействию хозяйственных работ в ходе строительства объекта «Трубопроводы Майского региона строительства 2017-2018 гг. первая очередь» (шифр 4161). – Нефтеюганск, 2016. – Архив НПО СА.
12. Акт № 187/1009/4162 государственной историко-культурной экспертизы земельных участков, подлежащих воздействию хозяйственных работ в ходе строительства объекта «Трубопроводы Майского региона строительства 2017-2018 гг. вторая очередь» (шифр 4162). – Нефтеюганск, 2016. – Архив НПО СА.
13. Акт № 284/16-69 государственной историко-культурной экспертизы земельных участков, подлежащих воздействию хозяйственных работ входе строительства объекта «ПСП Южно-Владигорское, в районе ЛПДС Южный Балык» Доотвод ВЛ 35 кВ». – Нефтеюганск, 2016. – Архив НПО СА.
14. Акт № 285/16-69 государственной историко-культурнойэкспертизы земельных участков, подлежащих воздействию хозяйственных работ входе строительства объекта «ПСП Южно-Владигорское, в районе ЛПДС Южный Балык» Доотвод подъездной автодороги». – Нефтеюганск, 2016. – Архив НПО СА.
15. Богданова А. А. Отчет о НИР. Историко-культурные изыскания (натурное обследование) по проекту: «Напорный нефтепровод ЦПС Западно-Малобалыкского месторождения КУУН №801 ООО «Западно-Малобалыкское» Нефтеюганский район, ХМАО-Югра. – Нефтеюганск, 2009. - Архив НПО СА Ф.2. Д. 347.
16. Богданова А. А. Отчет о НИР. Историко-культурные изыскания участков, испрашиваемых по проекту: «Разведочные скважины №№ 3130, 93 Малобалыкского месторождения, подъездная автомобильная дорога к разведочной скважине №96 Малобалыкского месторождения» на объектах ООО «РН Юганскнефтегаз». Нефтеюганский район, ХМАО-Югра. – Нефтеюганск, 2009. - Архив НПО СА Ф.2. Д. 350.
17. Богданова А. А. Отчет о НИР. Историко-культурные изыскания на земельных участках, испрашиваемых ООО «РН-Юганскнефтегаз» по проектам: Шифр 8776

«Обустройство кустов скважин №105, 107 Ефремовского месторождения», Шифр 84101 «Трубопроводы Мамонтовского региона строительства 2009-2012 г.г. 2 очередь, район г. Пыть-Ях», Шифр 0518Д «Дополнительное расширение обустройства северной части Малобалыкского месторождения», Шифр 8485 «Электроснабжение Ефремовского месторождения», Шифр 8452 «Трубопроводы Майского региона строительства 2009-2012 гг. 2 очередь», Шифр 8453 «Трубопроводы Мамонтовского региона строительства 2009-2012 гг. 2 очередь», Шифр 0517Д «Расширение УПСВ на ДНС-4 Малобалыкского месторождения», Шифр 8478 «Обустройство куста скважин № 3 Энтельской площади» в Нефтеюганском районе ХМАО-Югры. – Нефтеюганск, 2010. - Архив НПО СА Ф.2. Д. 362.

18. Богданова А. А. Отчет о НИР. Историко-культурные изыскания на земельных участках, испрашиваемых ООО «РН-Юганскнефтегаз» по проектам: Шифр 57-2-ШГМ «Карьер песка в районе к.524 Малобалыкского м/р. 4 очередь», Шифр 56-1-ШГМ «Карьер песка в районе к.524 3 очередь Малобалыкского м/р.», Шифр 58-3-ШГМ «Карьер песка в районе к.524 Малобалыкского м/р 3 очередь. Участок №2» в Нефтеюганском районе Ханты-мансийского автономного округа-Югры, проведенные летом 2009 года. – Нефтеюганск, 2010 - Архив НПО СА Ф. 2. Д. 368.

19. Богданова А. А. Отчет о НИР. Историко-культурное обследование земельных участков, испрашиваемых под проект: «Газопровод ДНС Унтыгейского месторождения нефти – Южно-Балыкский ГПК», проведенное в Нефтеюганском районе Ханты-Мансийского автономного округа – Югры в 2013 г. – Нефтеюганск, 2013. - Архив НПО СА.

20. Богданова А. А. Отчет о НИР. Историко-культурное обследование земельных участков, испрашиваемых под проект: «Напорный нефтепровод ПСП Канбайкал Резорсез ИНК в районе НПС «Южный Балык – ЦПС ООО «Западно-Малобалыкское»», проведенное в Нефтеюганском районе Ханты-Мансийского автономного округа – Югры в 2013 г. – Нефтеюганск, 2013. - Архив НПО СА.

21. Визгалов Г. П. Акт ИКЭ участка, испрашиваемого АО «Манойл» под коридор коммуникаций «К-17 – К-16» на Средне-Балыкском м/н (южная часть). – Нефтеюганск, 1997. - Архив НПО СА Ф. 2. Д. 10.

22. Визгалов Г. П. Отчёт о НИР. Историко-культурное перезонирование территории Мало-Балыкского и Средне-Балыкских лицензионных участков, находящихся в Нефтеюганском районе Ханты-Мансийского автономного округа – Югры, проведенное в 2013 г. – Нефтеюганск, 2013. - Архив НПО СА Ф. 3. Д. 181.

23. Виноградов А. С. Отчет о НИР. Отчет о НИР. Историко-культурное обследование земельных участков, испрашиваемых под проект: «Обустройство кустов скважин №№ 518 БИС, 685, 700, 705 Малобалыкского месторождения, шифр 1980612/1239Д», проведенное в Нефтеюганском районе Ханты-Мансийского автономного округа – Югры в 2014 году (натурное обследование). – Нефтеюганск, 2014. - Архив НПО СА Ф.2. Д.550.

24. Карачаров К. Г. Отчет о НИР. ИКЭ территории Мало-Балыкского м/р НГДУ «Майскнефть». – Екатеринбург, 1996. - Архив НПО СА Ф. 3. Д. 5.

25. Карачаров К. Г. Отчет о НИР. ИКЭ территорий Мамонтовского, Тепловского, Кудринского и Ефремовского м/р, разрабатываемых НГДУ «Мамонтовнефть» АООТ «Юганскнефтегаз». – Екатеринбург, 1996. - Архив НПО СА Ф. 3. Д. 7.

26. Карачаров К. Г. Отчет о НИР. ИКЭ территории проведения сейсморазведочных работ 3Д на Мало- и Средне-Балыкских месторождениях. ХМАО-Югра. – Нефтеюганск, 1996. - Архив НПО СА. Ф. 3. Д. 11.
27. Карачаров К. Г. Отчет о НИР. ИКЭ объектов разведочного бурения и трассы нефтепровода внешнего транспорта АО «Юганскнефтегаз» 1997 г. – Нефтеюганск, 1998. - Архив НПО СА Ф. 2. Д. 13.
28. Карачаров К. Г. Отчет о НИР. ИКЭ территории Мало-Балыкского месторождения. – Нефтеюганск, 2000. - Архив НПО СА Ф. 3. Д. 38.
29. Кардаш О. В. Отчет о НИР: Историко-культурная экспертиза земельных участков, испрашиваемых под строительство нефтепровода ДНС Западно-Малобалыкского м/р – НПС Сентябрьский и газопровода ДНС Западно-Малобалыкского м/р в Нефтеюганском районе, ХМАО-Югра. – Нефтеюганск, 2002. - Архив НПО СА Ф.2. Д. 65.
30. Кардаш О. В. Отчет о НИР: Историко-культурная экспертиза земельных участков, испрашиваемых НГДУ «Майскнефть» под строительство карьеров песка и площадок складирования на Мало-Балыкском месторождении нефти, в Нефтеюганском районе, ХМАО-Югра. – Нефтеюганск, 2002. - Архив НПО СА Ф.2. Д. 68.
31. Кардаш О. В. Отчет о НИР: Историко-культурная экспертиза земельных участков под строительство нефтепровода на Петелинском, Малобалыкском месторождении нефти. Нефтеюганский район, ХМАО-Югра. – Нефтеюганск, 2003. - Архив НПО СА Ф.2. Д. 80.
32. Кардаш О. В. Отчет о НИР: Историко-культурная экспертиза земельных участков под строительство газопровода «ДНС 1 Малобалыкская – ГКС 2» Среднебалыкского месторождения нефти. Нефтеюганский район, ХМАО-Югра. – Нефтеюганск, 2003. - Архив НПО СА Ф.2. Д. 82.
33. Кардаш О. В. Отчет о НИР: Историко-культурная экспертиза земельных участков под капитальный ремонт трубопроводов на Малобалыкском, Петелинском, Среднебалыкском, Южно-Балыкском м/р. Нефтеюганский район, ХМАО-Югра. – Нефтеюганск, 2003. - Архив НПО СА Ф.2. Д. 83.
34. Кочегов Е. И. Отчёт о НИР. Историко-культурные исследования территории земельного участка, предоставляемого под хозяйственное освоение на объект: «Индивидуальный рабочий проект «Строительство разведочной скважины №98 Малобалыкского месторождения», проведенные в Нефтеюганском районе Ханты-Мансийского автономного округа – Югры в 2012 г. – Нефтеюганск, 2012. - Архив НПО СА Ф.2. Д. 430.
35. Кочегов Е. И. Отчёт о НИР. Историко-культурное обследование участков под проект: «Обустройство кустов скважин №№ 512, 608, 664, 665 Южной части Малобалыкского месторождения», проведенное в Нефтеюганском районе Ханты-Мансийского автономного округа – Югры в 2012 г. – Нефтеюганск, 2012. - Архив НПО СА Ф.2. Д. 432.
36. Мызников С. А. Отчет о НИР. Историко-культурная экспертиза объекта «Обустройство Западно-Балыкского месторождения нефти, месторождение песка 7А, участок 3», проведенная летом 2004 года в Нефтеюганском районе ХМАО. – Нефтеюганск, 2005. - Архив НПО СА Ф. 2. Д. 130.

37. Панов А. С. Отчет о НИР. ИКЭ земельных участков, испрашиваемых под строительство газопровода КС5 г. Нефтеюганска в Нефтеюганском районе ХМАО. – Нефтеюганск, 2000. - Архив НПО СА Ф. 2. Д. 37.

38. Пархимович С. Ю. Отчет о НИР. Историко-культурная экспертиза земельных участков, испрашиваемых ОАО «Юганскнефтегаз» под строительство объектов бурения и обустройства 3 очередь Мало-Балыкского м/р нефти в Нефтеюганском районе Ханты-Мансийского автономного округа – Югры, проведенная летом 2005 года (натурное обследование). – Нефтеюганск, 2005. - Архив НПО СА Ф. 2. Д. 153.

39. Пархимович С. Ю. Отчет о НИР. Историко-культурная экспертиза земельных участков, испрашиваемых ОАО «Юганскнефтегаз» под «Нефтепровод ЦПС – НПС Сентябрьский» Мало-Балыкского м/р нефти в Нефтеюганском районе Ханты-Мансийского автономного округа – Югры, проведенная летом 2005 года. – Нефтеюганск, 2005. - Архив НПО СА Ф. 2. Д. 157.

40. Пархимович С. Ю. Отчет о НИР: Историко-культурная экспертиза земельных участков, испрашиваемых ООО «Юганскспецстрой» под гидронамывной карьер песка в районе разведочной скважины № 5 Малобалыкского месторождения нефти и разработку сухоройного карьера № 10, гидромеханизированного карьера № 10 г в районе р-405 Верхнесалымского м/р и водовод» в Нефтеюганском районе Ханты-Мансийского автономного округа-Югры, проведенная летом 2005 года. Нефтеюганский район, ХМАО-Югра. – Нефтеюганск, 2005. - Архив НПО СА Ф.2. Д. 158.

41. Пархимович С. Ю. Отчет о НИР. Историко-культурные изыскания на земельных участках, испрашиваемых ООО «РН-Юганскнефтегаз» по проекту: «Карьер песка в районе куста 524 на Мало-Балыкском м/р нефти» в Нефтеюганском районе Ханты-Мансийского автономного округа, проведенные летом 2007 года. – Нефтеюганск, 2008. - Архив НПО СА Ф. 2. Д. 280.

42. Петрова Е. Н. Отчет о НИР: Историко-культурные изыскания на земельных участках испрашиваемых ООО «РН-Юганскнефтегаз» по проектам: «Подстанция 110/35/6 кВ Петелинского месторождения с питающей ВЛ 110 кВ» Ш. 0098, «Разработка грунта в штабель» в районе карьера 1 Петелинский на Петелинском месторождении нефти» Ш. 7469, «Обустройство разведочной скважины 95П Малобалыкского месторождения, участки 2,3,4,5» Ш. 7468, «Обустройство дополнительных кустов северной части Малобалыкского месторождения» Ш.7530, «Расширение обустройства северной части Малобалыкского месторождения» Ш. 0021, «Сухоройный карьер торфа на Малобалыкском месторождении нефти» Ш.7475, «Подстанция 35\6 кВ №374 в районе куста 558А Малобалыкского м/р» Ш.233-07, «Строительство трубопроводов Майского региона 2008-2009гг.» Ш.7472, «Обустройство разведочных скважин 534,535 Мамонтовского месторождения» Ш.7490, «Водоводы Мамонтовского региона» Ш.642116, «Трубопровода Мамонтовского региона строительства 2008-2009гг.» Ш.7438, «Трубопровода Мамонтовского региона строительства 2008-2009гг. 2 очередь» Ш.74107 в Нефтеюганском районе Ханты-Мансийского автономного округа – Югры, проведенные летом 2008 года (натурное обследование). Нефтеюганский район, ХМАО-Югра. – Нефтеюганск, 2008. - Архив НПО СА Ф.2. Д. 327.

43. Семенова В. И. Отчет об археологических разведках в Нефтеюганском и Сургутском районах Тюменской области в 1981 году. – Тюмень, 1982. - Архив ИА РАН.

44. Семенова В. И. Отчет об археологических разведках в Нефтеюганском и Сургутском районах Тюменской области, 1982 году. – Тюмень, 1983. - Архив ИА РАН.
45. Старков А. Е. Отчет о НИР. ИКЭ территории Средне-Балыкского и Майского л. у. НГДУ «Майскнефть» ОАО «Юганскнефтегаз». – Нефтеюганск, 1997. - Архив НПО СА Ф. 3. Д. 17.
46. Чибирик В. Э. Отчет о НИР: Историко-культурная экспертиза земельных участков, испрашиваемых под капитальный ремонт трубопроводов ПИР 2006 года на Мало-Балыкском, Мамонтовском, Угутском м/р нефти в Нефтеюганском и Сургутском районах Ханты-Мансийского автономного округа, проведенная летом 2006 года. (натурное обследование). ХМАО-Югра. – Нефтеюганск, 2006. - Архив НПО СА Ф.2. Д. 216.
47. Чибирик В. Э. Отчет о НИР. Историко-культурная экспертиза земельных участков, испрашиваемых ООО «РН-Юганскнефтегаз» под «Высоконапорные водоводы на Малобалыкском месторождении» в Нефтеюганском районе Ханты-Мансийского автономного округа – Югра. – Нефтеюганск, 2007. - Архив НПО СА Ф. 2. Д. 223.
48. Шульга П. С. Отчет о НИР: Натурное обследование участков под проект: «Обустройство кустов скважин №№101,102,103 Лемпинской площади Салымского м\р», «Общежитие на 140 человек со столовой Малобалыкского месторождения», проведенное в Нефтеюганском районе ХМАО-Югре в 2011 г. – Нефтеюганск, 2012. - Архив НПО СА Ф. 2. Д. 474.
49. Шульга П. С. Отчет о НИР: Натурное обследование участков под проекты: «Обустройство разведочных скважин на месторождениях деятельности ООО «РН-Юганскнефтегаз» для ОАО «НК-Роснефть»» (обустройство разведочной скважины № 403 Р Приразломного месторождения), «Подстанция 110/35/6кВ в районе куста 513 с питающей ВЛ-110 КВ Малобалыкского месторождения», «Строительство поисковой скважины № 902 Малобалыкского месторождения», проведенное в Ханты-Мансийском и Нефтеюганском районах, ХМАО-Югры в 2011 г. – Нефтеюганск, 2012. - Архив НПО СА Ф.2. Д. 473.
50. Шульга П. С. Отчет о НИР: Натурное обследование участков под проекты: «Трубопроводы майского региона строительства 2012-2013» (доп. согл. № 7), «Трубопроводы майского региона строительства 2012-2013» (ДОП. СОГЛ. № 8), проведенное в Нефтеюганском и Сургутском районах, ХМАО-Югры в 2011 г. – Нефтеюганск, 2012. - Архив НПО СА Ф. 2. Д. 442.

8. Обоснования выводов экспертизы

Изученная документация, привлеченные источники и результаты полевых исследований содержат полноценные сведения об испрашиваемых земельных участках и исчерпывающую информацию, соответствующую требованиям Федерального закона от 25.06.2002 № 73-ФЗ «Об объектах культурного наследия (памятниках истории и культуры) народов Российской Федерации», необходимую для согласования земляных, строительных, мелиоративных, хозяйственных и иных работ.

В ходе анализа источников не получено сведений об объектах культурного наследия, расположенных на землях, подлежащих хозяйственному освоению по проекту «Н/ПРОВОД УБКУА/58-94 км, 94-148 км. Замена трубы на участках 78-94 км, 94-109 км. Нефтеюганское УМН. Реконструкция».

В результате проведения археологической разведки на испрашиваемой территории, объектов культурного наследия не выявлено.

9. Вывод экспертизы

На основании рассмотренных документов, привлеченных литературных, архивных и иных источников, результатов археологической разведки эксперт пришел к следующему выводу: на землях, подлежащих хозяйственному освоению по проекту «Н/ПРОВОД УБКУА/58-94 км, 94-148 км. Замена трубы на участках 78-94 км, 94-109 км. Нефтеюганское УМН. Реконструкция» объекты культурного наследия, выявленные объекты культурного наследия, объекты, обладающие признаками объекта культурного наследия, отсутствуют.

Эксперт считает **возможным** проведение земляных, строительных, мелиоративных, хозяйственных работ, предусмотренных статьей 25 Лесного кодекса Российской Федерации работ по использованию лесов (за исключением работ, указанных в пунктах 3, 4 и 7 части 1 статьи 25 Лесного кодекса Российской Федерации) и иных работ, на землях, отводимых по проекту «Н/ПРОВОД УБКУА/58-94 км, 94-148 км. Замена трубы на участках 78-94 км, 94-109 км. Нефтеюганское УМН. Реконструкция» без ограничений, связанных с осуществлением мероприятий по сохранению объектов культурного наследия (**Положительное Заключение**).

В соответствии с пунктом 4 статьи 36 Федерального закона от 25.06.2002 N 73-ФЗ, в случае обнаружения в ходе проведения изыскательских, проектных, земляных, строительных, мелиоративных, хозяйственных работ, указанных в статье 30 настоящего Федерального закона работ по использованию лесов и иных работ объекта, обладающего признаками объекта культурного наследия, в том числе объекта археологического наследия, заказчик указанных работ, технический заказчик (застройщик) объекта капитального строительства, лицо, проводящее указанные работы, обязаны незамедлительно приостановить указанные работы и в течение трех дней со дня обнаружения такого объекта направить в региональный орган охраны объектов культурного наследия письменное заявление об обнаруженном объекте культурного наследия.

Археолог

Е. И. Кочегов

Директор ООО

«НПО «Северная археология – 1», к.и.н.

Г. П. Визгалов

«03» ноября 2017 г.

10. Список графических и текстовых приложений

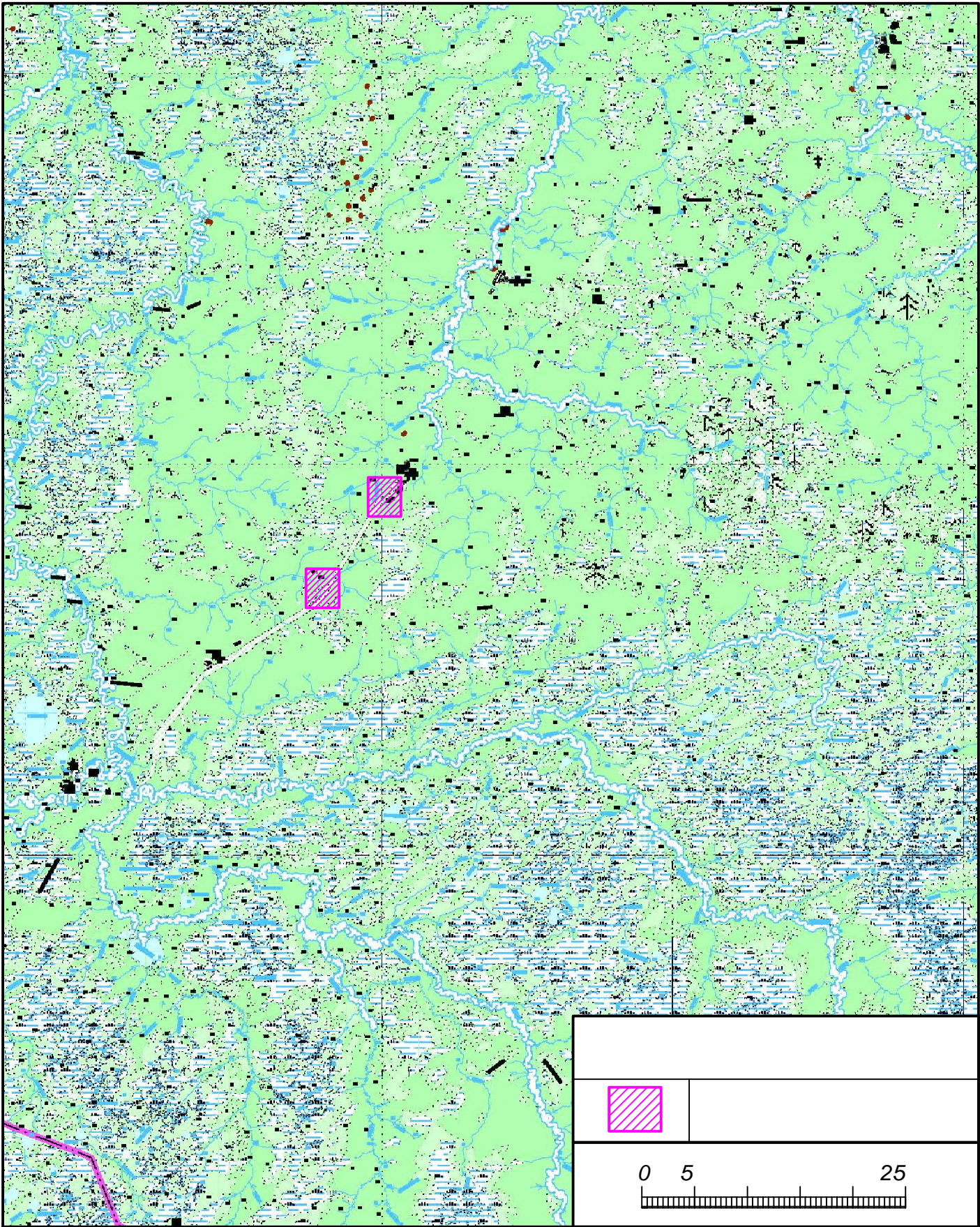
Графическое приложение 1	Обзорная карта-схема места проведения археологической разведки. М 1:500 000.	1 лист
Графическое приложение 2	Карта-схема расположения участков археологической разведки, совмещенная со схемой историко-культурного зонирования. М 1:25 000.	1 лист
Графическое приложение 3	Схема расположения участков археологической разведки, совмещенная со спутниковым снимком «ArcGIS.Imagery» программы «SASPlanet». М 1:100 000.	1 лист
Графическое приложение 4	Схема расположения участков археологической разведки, совмещенная со спутниковым снимком «ArcGIS.Imagery» программы «SASPlanet». М 1:10 000.	
Графическое приложение 5	Схема расположения участков археологической разведки, совмещенная со спутниковым снимком «ArcGIS.Imagery» программы «SASPlanet». М 1:10 000.	
Графическое приложение 6	Фото. ХМАО – Югра. Нефтеюганский район. Участок археологической разведки № 1. Большая часть участка заболочена. Снято с северо-запада.	
Графическое приложение 7	Фото. ХМАО – Югра. Нефтеюганский район. Участок археологической разведки № 1. Большая часть участка заболочена. Снято с юго-востока.	
Графическое приложение 8	Фото. ХМАО – Югра. Нефтеюганский район. Участок археологической разведки № 1. Техногенный ландшафт в районе обследования. Снято с юго-запада.	
Графическое приложение 9	Фото. ХМАО – Югра. Нефтеюганский район. Участок археологической разведки № 1. Техногенный ландшафт в районе обследования. Снято с севера.	
Графическое приложение 10	Фото. ХМАО – Югра. Нефтеюганский район. Участок археологической разведки № 1. Левый берег реки Ай-Чепырьга. Снято с востока.	

- Графическое приложение 11 Фото. ХМАО – Югра. Нефтеюганский район. Участок археологической разведки № 2. Правый берег реки Ай-Чепырьег. Снято с запада.
- Графическое приложение 12 Фото. ХМАО – Югра. Нефтеюганский район. Участок археологической разведки № 2. Техногенный ландшафт в районе обследования. Снято с юго-запада.
- Графическое приложение 13 Фото. ХМАО – Югра. Нефтеюганский район. Участок археологической разведки № 1. Техногенный ландшафт в районе обследования. Снято с севера.
- Графическое приложение 14. Фото. ХМАО – Югра. Нефтеюганский район. Участок археологической разведки № 2. Большая часть участка заболочена. Снято с северо-запада.
- Графическое приложение 15. Фото. ХМАО – Югра. Нефтеюганский район. Участок археологической разведки № 2. Вторичная растительность в районе обследования. Снято с севера.
- Графическое приложение 16. Фото. ХМАО – Югра. Нефтеюганский район. Участок археологической разведки № 2. Место выполнения шурфа. Снято с северо-запада.
- Графическое приложение 17. Фото. ХМАО – Югра. Нефтеюганский район. Участок археологической разведки № 2. Процесс шурфовки. Снято с юго-востока.
- Графическое приложение 18. Фото. ХМАО – Югра. Нефтеюганский район. Участок археологической разведки № 2. Шурф №1 – фиксация по материке.
- Графическое приложение 19. Фото. ХМАО – Югра. Нефтеюганский район. Участок археологической разведки № 2. Северный профиль шурфа №1.
- Графическое приложение 20. Фото. ХМАО – Югра. Нефтеюганский район. Участок археологической разведки № 3. Техногенный ландшафт в районе обследования. Снято с юго-востока.

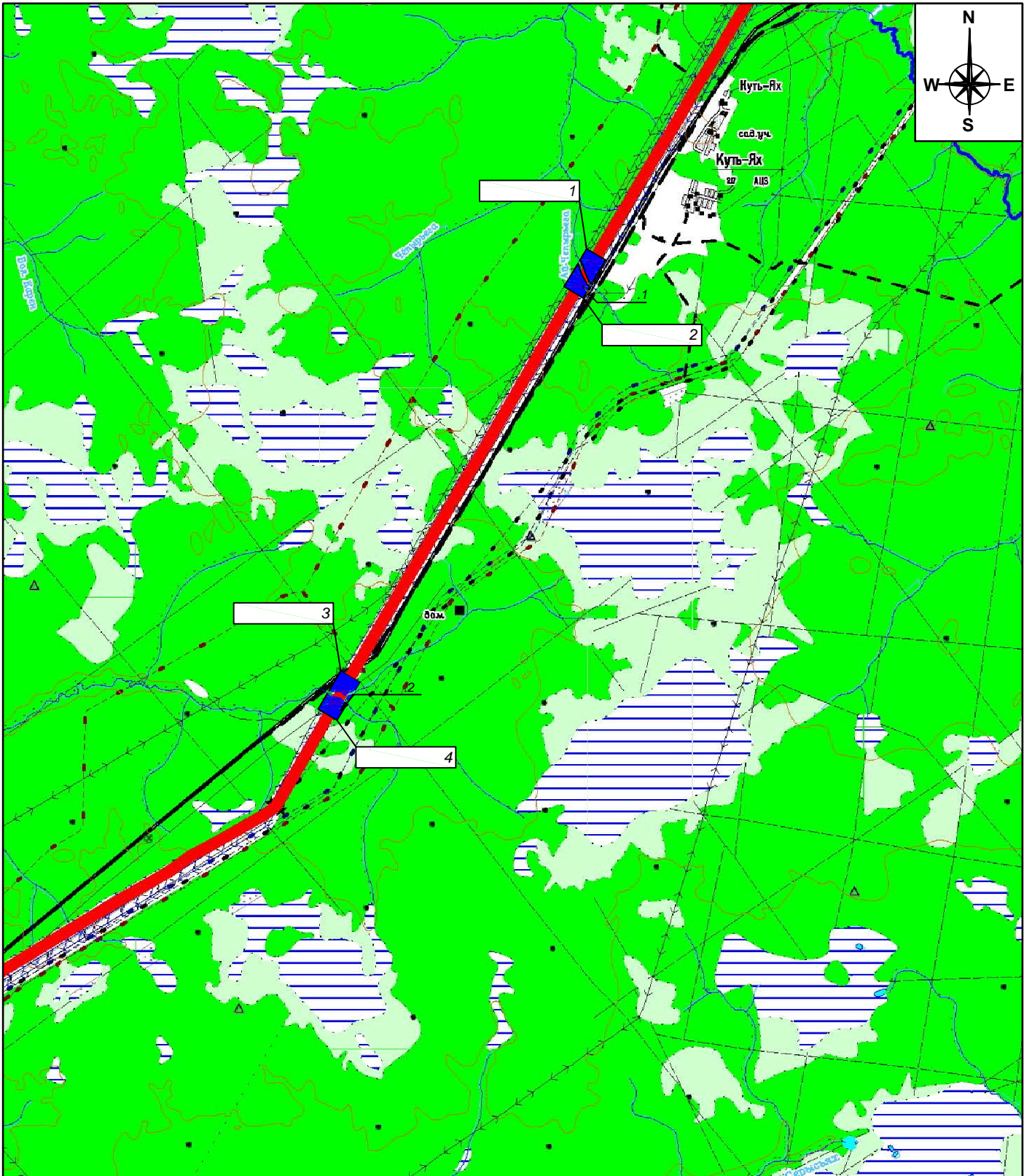
Графическое приложение 21.	Фото. ХМАО – Югра. Нефтеюганский район. Участок археологической разведки № 3. Вторичная растительность в районе обследования. Снято с севера.	
Графическое приложение 22.	Фото. ХМАО – Югра. Нефтеюганский район. Участок археологической разведки № 3. Правый берег реки Карпынгъега. Снято с юга.	
Графическое приложение 23.	Фото. ХМАО – Югра. Нефтеюганский район. Участок археологической разведки № 4. Левый берег реки Карпынгъега. Снято с юга.	
Графическое приложение 24.	Фото. ХМАО – Югра. Нефтеюганский район. Малобалыкский лицензионный участок. Участок археологической разведки № 4. Вторичная растительность в районе обследования. Снято с запада.	
Графическое приложение 25.	Фото. ХМАО – Югра. Нефтеюганский район. Участок археологической разведки № 4. Техногенный ландшафт в районе обследования. Снято с юго-востока.	
Графическое приложение 26.	Фото. ХМАО – Югра. Нефтеюганский район. Малобалыкский лицензионный участок. Участок археологической разведки № 4. Место выполнения стратиграфического разреза № 2. Снято с запада.	
Графическое приложение 27.	Фото. ХМАО – Югра. Нефтеюганский район. Участок археологической разведки № 4. Профиль стратиграфического разреза №2.	
Текстовое приложение 1	Договор № ТСИБ-01-620-17-1610 от 04.05.2017 на выполнение работ по проведению историко-культурной экспертизы земельных участков по объекту: «Н/ПРОВОД УБКУА/58-94 км, 94-148 км. Замена трубы на участках 78-94 км, 94-109 км. Нефтеюганское УМН. Реконструкция».	7 листов
Текстовое приложение 2	Схема расположения земельного участка под объект: «Н/ПРОВОД УБКУА/58-94 км, 94-148 км. Замена трубы на участках 78-94 км, 94-109 км. Нефтеюганское УМН. Реконструкция».	1 лист

Текстовое приложение 3	Письмо № 380-231 от 03.11.2017 начальника ЗИС Нефтеюганского УМН АО «Транснефть-Сибирь» Ю. Н. Батраковой на имя директора ООО «НПО «Северная археология – 1» Г. П. Визгалова «О выдаче заключений».	2 листа
Текстовое приложение 4	Письмо № 380-232 от 03.11.2017 начальника ЗИС Нефтеюганского УМН АО «Транснефть-Сибирь» Ю. Н. Батраковой на имя директора ООО «НПО «Северная археология – 1» Г. П. Визгалова «О предоставлении информации» с разъяснением причины отсутствия схемы земельных участков на кадастровом плане территории.	1 лист
Текстовое приложение 5	Заключение № 3588 от 20.09.2016, подготовленное Службой государственной охраны объектов культурного наследия ХМАО – Югры.	1 лист
Текстовое приложение 6	Справка № 1/50 от 20.07.17 на имя Кочегова Е. И.	1 лист
Текстовое приложение 7	Открытый лист № 444 от 18.05.2017, выданный Министерством культуры РФ на имя Кочегова Е. И.	1 лист


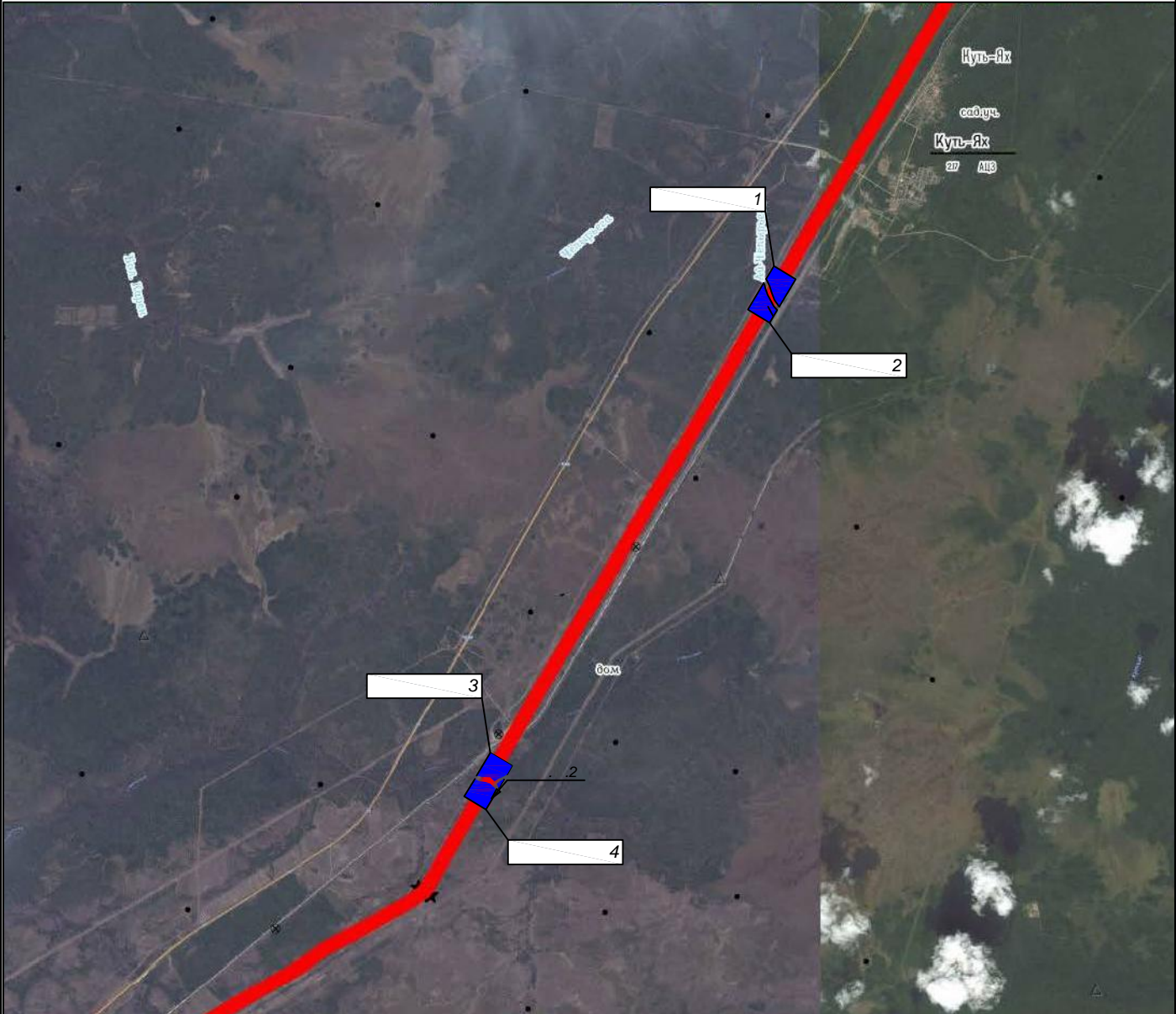

ГРАФИЧЕСКИЕ И ТЕКСТОВЫЕ ПРИЛОЖЕНИЯ



		1		
		78-109 « 0-180 1200 »		
" " - 1"			1	1
	1 : 500 000	" " - 1" 2017		



<div><div>015</div><div><div></div><div></div><div></div><div></div><div></div><div></div><div></div><div></div><div></div><div></div><div></div><div></div><div></div><div></div><div></div><div></div><div></div><div></div><div></div><div></div><div></div><div></div><div></div><div></div><div></div><div></div><div></div><div></div><div></div><div></div><div></div><div></div><div></div><div></div><div></div><div></div><div></div><div></div><div></div><div></div><div></div><div></div><div></div><div></div><div></div><div></div><div></div><div></div><div></div><div></div><div></div><div></div><div></div><div></div><div></div><div></div><div></div><div></div><div></div><div></div><div></div><div></div><div></div><div></div><div></div><div></div><div></div><div></div><div></div><div></div><div></div><div></div><div></div><div></div><div></div><div></div><div></div><div></div><div></div><div></div><div></div><div></div><div></div><div></div><div></div><div></div><div></div><div></div><div></div><div></div><div></div><div></div><div></div><div></div><div></div><div></div><div></div><div></div><div></div><div></div><div></div><div></div><div></div><div></div><div></div><div></div><div></div><div></div><div></div><div></div><div></div><div></div><div></div><div></div><div></div><div></div><div></div><div></div><div></div><div></div><div></div><div></div><div></div><div></div><div></div><div></div><div></div><div></div><div></div><div></div><div></div><div></div><div></div><div></div><div></div><div></div><div></div><div></div><div></div><div></div><div></div><div></div><div></div><div></div><div></div><div></div><div></div><div></div><div></div><div></div><div></div><div></div><div></div><div></div><div></div><div></div><div></div><div></div><div></div><div></div><div></div><div></div><div></div><div></div><div></div><div></div><div></div><div></div><div></div><div></div><div></div><div></div><div></div><div></div><div></div><div></div><div></div><div></div><div></div><div></div><div></div><div></div><div></div><div></div><div></div><div></div><div></div><div></div><div></div><div></div><div></div><div></div><div></div><div></div><div></div><div></div><div></div><div></div><div></div><div></div><div></div><div></div><div></div><div></div><div></div><div></div><div></div><div></div><div></div><div></div><div></div><div></div><div></div><div></div><div></div><div></div><div></div><div></div><div></div><div></div><div></div><div></div><div></div><div></div><div></div><div></div><div></div><div></div><div></div><div></div><div></div><div></div><div></div><div></div><div></div><div></div><div></div><div></div><div></div><div></div><div></div><div></div><div></div><div></div><div></div><div></div><div></div><div></div><div></div><div></div><div></div><div></div><div></div><div></div><div></div><div></div><div></div><div></div><div></div><div></div><div></div><div></div><div></div><div></div><div></div><div></div><div></div><div></div><div></div><div></div><div></div><div></div><div></div><div></div><div></div><div></div><div></div><div></div><div></div><div></div><div></div><div></div><div></div><div></div><div></div><div></div><div></div><div></div><div></div><div></div><div></div><div></div><div></div><div></div><div></div><div></div><div></div><div></div><div></div><div></div><div></div><div></div><div></div><div></div><div></div><div></div><div></div><div></div><div></div><div></div><div></div><div></div><div></div><div></div><div></div><div></div><div></div><div></div><div></div><div></div><div></div><div></div><div></div><div></div><div></div><div></div><div></div><div></div><div></div><div></div><div></div><div></div><div></div><div></div><div></div><div></div><div></div><div></div><div></div><div></div><div></div><div></div><div></div><div></div><div></div><div></div><div></div><div></div><div></div><div></div><div></div><div></div><div></div><div></div><div></div><div></div><div></div><div></div><div></div><div></div><div></div><div></div><div></div><div></div><div></div><div></div><div></div><div></div><div></div><div></div><div></div><div></div><div></div><div></div><div></div><div></div><div></div><div></div><div></div><div></div><div></div><div></div><div></div><div></div><div></div><div></div><div></div><div></div><div></div><div></div><div></div><div></div><div></div><div></div><div></div><div></div><div></div><div></div><div></div><div></div><div></div><div></div><div></div><div></div><div></div><div></div><div></div><div></div><div></div><div></div><div></div><div></div><div></div><div></div><div></div><div></div><div></div><div></div><div></div><div></div><div></div><div></div><div></div><div></div><div></div><div></div><div></div><div></div><div></div><div></div><div></div><div></div><div></div><div></div><div></div><div></div><div></div><div></div><div></div><div></div><div></div><div></div><div></div><div></div><div></div><div></div><div></div><div></div><div></div><div></div><div></div><div></div><div></div><div></div><div></div><div></div><div></div><div></div><div></div><div></div><div></div><div></div><div></div><div></div><div></div><div></div><div></div><div></div><div></div><div></div><div></div><div></div><div></div><div></div><div></div><div></div><div></div><div></div><div></div><div></div><div></div><div></div><div></div><div></div><div></div><div></div><div></div><div></div><div></div><div></div><div></div><div></div><div></div><div></div><div></div><div></div><div></div><div></div><div></div><div></div><div></div><div></div><div></div><div></div><div></div><div></div><div></div><div></div><div></div><div></div><div></div><div></div><div></div><div></div><div></div><div></div><div></div><div></div><div></div><div></div><div></div><div></div><div></div><div></div><div></div><div></div><div></div><div></div><div></div><div></div><div></div><div></div><div></div><div></div><div></div><div></div><div></div><div></div><div></div><div></div><div></div><div></div><div></div><div></div><div></div><div></div><div></div><div></div><div></div><div></div><div></div><div></div><div></div><div></div><div></div><div></div><div></div><div></div><div></div><div></div><div></div><div></div><div></div><div></div><div></div><div></div><div></div><div></div><div></div><div></div><div></div><div></div><div></div><div></div><div></div><div></div><div></div><div></div><div></div><div></div><div></div><div></div><div></div><div></div><div></div><div></div><div></div><div></div><div></div><div></div><div></div><div></div><div></div><div></div><div></div><div></div><div></div><div></div><div></div><div></div><div></div><div></div><div></div><div></div><div></div><div></div><div></div><div></div><div></div><div></div><div></div><div></div><div></div><div></div><div></div><div></div><div></div><div></div><div></div><div></div><div></div><div></div><div></div><div></div><div></div><div></div><div></div><div></div><div></div><div></div><div></div><div></div><div></div><div></div><div></div><div></div><div></div><div></div><div></div><div></div><div></div><div></div><div></div><div></div><div></div><div></div><div></div><div></div><div></div><div></div><div></div><div></div><div></div><div></div><div></div><div></div><div></div><div></div><div></div><div></div><div></div><div></div><div></div><div></div><div></div><div></div><div></div><div></div><div></div><div></div><div></div><div></div><div></div><div></div><div></div><div></div><div></div><div></div><div></div><div></div><div></div><div></div><div></div><div></div><div></div><div></div><div></div><div></div><div></div><div></div><div></div><div></div><div></div><div></div><div></div><div></div><div></div><div></div><div></div><div></div><div></div><div></div><div></div><div></div><div></div><div></div><div></div><div></div><div></div><div></div><div></div><div></div><div></div><div></div><div></div><div></div><div></div><div></div><div></div><div></div><div></div><div></div><div></div><div></div><div></div><div></div><div></div><div></div><div></div><div></div><div></div><div></div><div></div><div></div><div></div><div></div><div></div><div></div><div></div><div></div><div></div><div></div><div></div><div></div><div></div><div></div><div></div><div></div><div></div><div></div><div></div><div></div><div></div><div></div><div></div><div></div><div></div><div></div><div></div><div></div><div></div><div></div><div></div><div></div><div></div><div></div><div></div><div></div><div></div><div></div><div></div><div></div><div></div><div></div><div></div><div></div><div></div><div></div><div></div><div></div><div></div><div></div><div></div><div></div><div></div><div></div><div></div><div></div><div></div><div></div><div></div><div></div><div></div><div></div><div></div><div></div><div></div><div></div><div></div><div></div><div></div><div></div><div></div><div></div><div></div><div></div><div></div><div></div><div></div><div></div><div></div><div></div><div></div><div></div><div></div><div></div><div></div><div></div><div></div><div></div><div></div><div></div><div></div><div></div><div></div><div></div><div></div><div></div><div></div><div></div><div></div><div></div><div></div><div></div><div></div><div></div><div></div><div></div><div></div><div></div><div></div><div></div><div></div><div></div><div></div><div></div><div></div><div></div><div></div><div></div><div></div><div></div><div></div><div></div><div></div><div></div><div></div><div></div><div></div><div></div><div></div><div></div><div></div><div></div><div></div><div></div><div></div><div></div><div></div><div></div><div></div><div></div><div></div><div></div><div></div><div></div><div></div><div></div><div></div><div></div><div></div><div></div><div></div><div></div><div></div><div></div><div></div><div></div><div></div><div></div><div></div><div></div><div></div><div></div><div></div><div></div><div></div><div></div><div></div><div></div><div></div><div></div><div></div><div></div><div></div><div></div><div></div><div></div><div></div><div></div><div></div><div></div><div></div><div></div><div></div><div></div><div></div><div></div><div></div><div></div><div></div><div></div><div></div><div></div><div></div><div></div><div></div><div></div><div></div><div></div><div></div><div></div><div></div><div></div><div></div><div></div><div></div><div></div><div></div><div></div><div></div><div></div><div></div><div></div><div></div><div></div><div></div><div></div><div></div><div></div><div></div><div></div><div></div><div></div><div></div><div></div><div></div><div></div><div></div><div></div><div></div><div></div><div></div><div></div><div></div><div></div><div></div><div></div><div></div><div></div><div></div><div></div><div></div><div></div><div></div><div></div><div></div><div></div><div></div><div></div><div></div><div></div><div></div><div></div><div></div><div></div><div></div><div></div><div></div><div></div><div></div><div></div><div></div><div></div><div></div><div></div><div></div><div></div><div></div><div></div><div></div><div></div><div></div><div></div><div></div><div></div><div></div><div></div><div></div><div></div><div></div><div></div><div></div><div></div><div></div><div></div><div></div><div></div><div></div><div></div><div></div><div></div><div></div><div></div><div></div><div></div><div></div><div></div><div></div><div></div><div></div><div></div><div></div><div></div><div></div><div></div><div></div><div></div><div></div><div></div><div></div><div></div><div></div><div></div><div></div><div></div><div></div><div></div><div></div><div></div><div></div><div></div><div></div><div></div><div></div><div></div><div></div><div></div><div></div><div></div><div></div><div></div><div></div><div></div><div></div><div></div><div></div><div></div><div></div><div></div><div></div><div></div><div></div><div></div><div></div><div></div><div></div><div></div><div></div><div></div><div></div><div></div><div></div><div></div><div></div><div></div><div></div><div></div><div></div><div></div><div></div><div></div><div></div><div></div><div></div><div></div><div></div><div></div><div></div><div></div><div></div><div></div><div></div><div></div><div></div><div></div><div></div><div></div><div></div><div></div><div></div><div></div><div></div><div></div><div></div><div></div><div></div><div></div><div></div><div></div><div></div><div></div><div></div><div></div><div></div><div></div><div></div><div></div><div></div><div></div><div></div><</div></div>

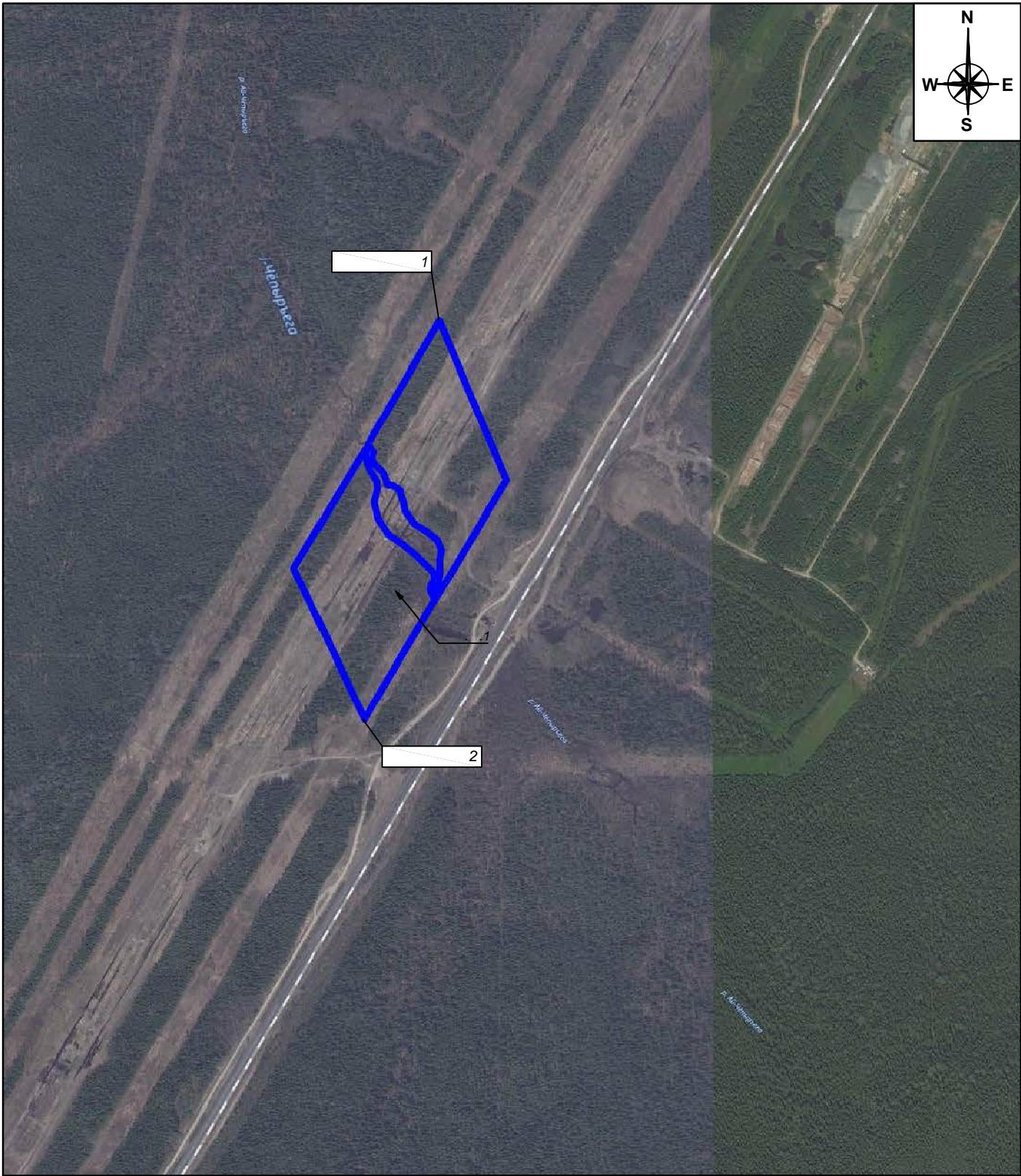


--	--	--

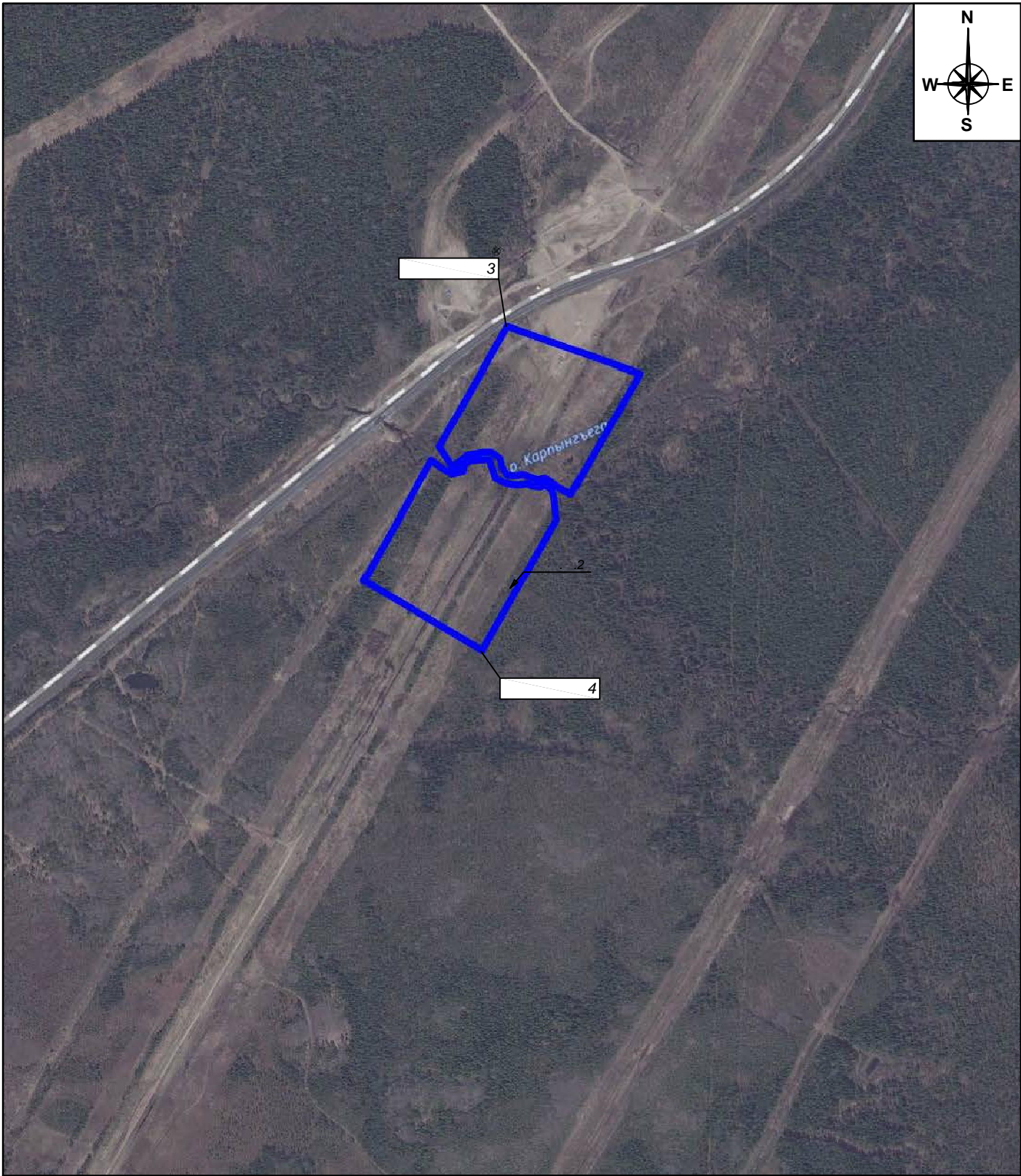
	3
--	---

78-109 « 0-180 1200 »

" " - 1"	" " "SASPlanet" "		1	1
	1 : 100 000	" " - 1" 2017		



<div><div>0100500</div><div><div></div><div></div><div></div><div></div><div></div><div></div><div></div><div></div><div></div><div></div><div></div><div></div><div></div><div></div><div></div><div></div><div></div><div></div><div></div><div></div><div></div><div></div><div></div><div></div><div></div><div></div><div></div><div></div><div></div><div></div><div></div><div></div><div></div><div></div><div></div><div></div><div></div><div></div><div></div><div></div><div></div><div></div><div></div><div></div><div></div><div></div><div></div><div></div><div></div><div></div><div></div><div></div><div></div><div></div><div></div><div></div><div></div><div></div><div></div><div></div><div></div><div></div><div></div><div></div><div></div><div></div><div></div><div></div><div></div><div></div><div></div><div></div><div></div><div></div><div></div><div></div><div></div><div></div><div></div><div></div><div></div><div></div><div></div><div></div><div></div><div></div><div></div><div></div><div></div><div></div><div></div><div></div><div></div><div></div><div></div><div></div><div></div><div></div><div></div><div></div><div></div><div></div><div></div><div></div><div></div><div></div><div></div><div></div><div></div><div></div><div></div><div></div><div></div><div></div><div></div><div></div><div></div><div></div><div></div><div></div><div></div><div></div><div></div><div></div><div></div><div></div><div></div><div></div><div></div><div></div><div></div><div></div><div></div><div></div><div></div><div></div><div></div><div></div><div></div><div></div><div></div><div></div><div></div><div></div><div></div><div></div><div></div><div></div><div></div><div></div><div></div><div></div><div></div><div></div><div></div><div></div><div></div><div></div><div></div><div></div><div></div><div></div><div></div><div></div><div></div><div></div><div></div><div></div><div></div><div></div><div></div><div></div><div></div><div></div><div></div><div></div><div></div><div></div><div></div><div></div><div></div><div></div><div></div><div></div><div></div><div></div><div></div><div></div><div></div><div></div><div></div><div></div><div></div><div></div><div></div><div></div><div></div><div></div><div></div><div></div><div></div><div></div><div></div><div></div><div></div><div></div><div></div><div></div><div></div><div></div><div></div><div></div><div></div><div></div><div></div><div></div><div></div><div></div><div></div><div></div><div></div><div></div><div></div><div></div><div></div><div></div><div></div><div></div><div></div><div></div><div></div><div></div><div></div><div></div><div></div><div></div><div></div><div></div><div></div><div></div><div></div><div></div><div></div><div></div><div></div><div></div><div></div><div></div><div></div><div></div><div></div><div></div><div></div><div></div><div></div><div></div><div></div><div></div><div></div><div></div><div></div><div></div><div></div><div></div><div></div><div></div><div></div><div></div><div></div><div></div><div></div><div></div><div></div><div></div><div></div><div></div><div></div><div></div><div></div><div></div><div></div><div></div><div></div><div></div><div></div><div></div><div></div><div></div><div></div><div></div><div></div><div></div><div></div><div></div><div></div><div></div><div></div><div></div><div></div><div></div><div></div><div></div><div></div><div></div><div></div><div></div><div></div><div></div><div></div><div></div><div></div><div></div><div></div><div></div><div></div><div></div><div></div><div></div><div></div><div></div><div></div><div></div><div></div><div></div><div></div><div></div><div></div><div></div><div></div><div></div><div></div><div></div><div></div><div></div><div></div><div></div><div></div><div></div><div></div><div></div><div></div><div></div><div></div><div></div><div></div><div></div><div></div><div></div><div></div><div></div><div></div><div></div><div></div><div></div><div></div><div></div><div></div><div></div><div></div><div></div><div></div><div></div><div></div><div></div><div></div><div></div><div></div><div></div><div></div><div></div><div></div><div></div><div></div><div></div><div></div><div></div><div></div><div></div><div></div><div></div><div></div><div></div><div></div><div></div><div></div><div></div><div></div><div></div><div></div><div></div><div></div><div></div><div></div><div></div><div></div><div></div><div></div><div></div><div></div><div></div><div></div><div></div><div></div><div></div><div></div><div></div><div></div><div></div><div></div><div></div><div></div><div></div><div></div><div></div><div></div><div></div><div></div><div></div><div></div><div></div><div></div><div></div><div></div><div></div><div></div><div></div><div></div><div></div><div></div><div></div><div></div><div></div><div></div><div></div><div></div><div></div><div></div><div></div><div></div><div></div><div></div><div></div><div></div><div></div><div></div><div></div><div></div><div></div><div></div><div></div><div></div><div></div><div></div><div></div><div></div><div></div><div></div><div></div><div></div><div></div><div></div><div></div><div></div><div></div><div></div><div></div><div></div><div></div><div></div><div></div><div></div><div></div><div></div><div></div><div></div><div></div><div></div><div></div><div></div><div></div><div></div><div></div><div></div><div></div><div></div><div></div><div></div><div></div><div></div><div></div><div></div><div></div><div></div><div></div><div></div><div></div><div></div><div></div><div></div><div></div><div></div><div></div><div></div><div></div><div></div><div></div><div></div><div></div><div></div><div></div><div></div><div></div><div></div><div></div><div></div><div></div><div></div><div></div><div></div><div></div><div></div><div></div><div></div><div></div><div></div><div></div><div></div><div></div><div></div><div></div><div></div><div></div><div></div><div></div><div></div><div></div><div></div><div></div><div></div><div></div><div></div><div></div><div></div><div></div><div></div><div></div><div></div><div></div><div></div><div></div><div></div><div></div><div></div><div></div><div></div><div></div><div></div><div></div><div></div><div></div><div></div><div></div><div></div><div></div><div></div><div></div><div></div><div></div><div></div><div></div><div></div><div></div><div></div><div></div><div></div><div></div><div></div><div></div><div></div><div></div><div></div><div></div><div></div><div></div><div></div><div></div><div></div><div></div><div></div><div></div><div></div><div></div><div></div><div></div><div></div><div></div><div></div><div></div><div></div><div></div><div></div><div></div><div></div><div></div><div></div><div></div><div></div><div></div><div></div><div></div><div></div><div></div><div></div><div></div><div></div><div></div><div></div><div></div><div></div><div></div><div></div><div></div><div></div><div></div><div></div><div></div><div></div><div></div><div></div><div></div><div></div><div></div><div></div><div></div><div></div><div></div><div></div><div></div><div></div><div></div><div></div><div></div><div></div><div></div><div></div><div></div><div></div><div></div><div></div><div></div><div></div><div></div><div></div><div></div><div></div><div></div><div></div><div></div><div></div><div></div><div></div><div></div><div></div><div></div><div></div><div></div><div></div><div></div><div></div><div></div><div></div><div></div><div></div><div></div><div></div><div></div><div></div><div></div><div></div><div></div><div></div><div></div><div></div><div></div><div></div><div></div><div></div><div></div><div></div><div></div><div></div><div></div><div></div><div></div><div></div><div></div><div></div><div></div><div></div><div></div><div></div><div></div><div></div><div></div><div></div><div></div><div></div><div></div><div></div><div></div><div></div><div></div><div></div><div></div><div></div><div></div><div></div><div></div><div></div><div></div><div></div><div></div><div></div><div></div><div></div><div></div><div></div><div></div><div></div><div></div><div></div><div></div><div></div><div></div><div></div><div></div><div></div><div></div><div></div><div></div><div></div><div></div><div></div><div></div><div></div><div></div><div></div><div></div><div></div><div></div><div></div><div></div><div></div><div></div><div></div><div></div><div></div><div></div><div></div><div></div><div></div><div></div><div></div><div></div><div></div><div></div><div></div><div></div><div></div><div></div><div></div><div></div><div></div><div></div><div></div><div></div><div></div><div></div><div></div><div></div><div></div><div></div><div></div><div></div><div></div><div></div><div></div><div></div><div></div><div></div><div></div><div></div><div></div><div></div><div></div><div></div><div></div><div></div><div></div><div></div><div></div><div></div><div></div><div></div><div></div><div></div><div></div><div></div><div></div><div></div><div></div><div></div><div></div><div></div><div></div><div></div><div></div><div></div><div></div><div></div><div></div><div></div><div></div><div></div><div></div><div></div><div></div><div></div><div></div><div></div><div></div><div></div><div></div><div></div><div></div><div></div><div></div><div></div><div></div><div></div><div></div><div></div><div></div><div></div><div></div><div></div><div></div><div></div><div></div><div></div><div></div><div></div><div></div><div></div><div></div><div></div><div></div><div></div><div></div><div></div><div></div><div></div><div></div><div></div><div></div><div></div><div></div><div></div><div></div><div></div><div></div><div></div><div></div><div></div><div></div><div></div><div></div><div></div><div></div><div></div><div></div><div></div><div></div><div></div><div></div><div></div><div></div><div></div><div></div><div></div><div></div><div></div><div></div><div></div><div></div><div></div><div></div><div></div><div></div><div></div><div></div><div></div><div></div><div></div><div></div><div></div><div></div><div></div><div></div><div></div><div></div><div></div><div></div><div></div><div></div><div></div><div></div><div></div><div></div><div></div><div></div><div></div><div></div><div></div><div></div><div></div><div></div><div></div><div></div><div></div><div></div><div></div><div></div><div></div><div></div><div></div><div></div><div></div><div></div><div></div><div></div><div></div><div></div><div></div><div></div><div></div><div></div><div></div><div></div><div></div><div></div><div></div><div></div><div></div><div></div><div></div><div></div><div></div><div></div><div></div><div></div><div></div><div></div><div></div><div></div><div></div><div></div><div></div><div></div><div></div><div></div><div></div><div></div><div></div><div></div><div></div><div></div><div></div><div></div><div></div><div></div><div></div><div></div><div></div><div></div><div></div><div></div><div></div><div></div><div></div><div></div><div></div><div></div><div></div><div></div><div></div><div></div><div></div><div></div><div></div><div></div><div></div><div></div><div></div><div></div><div></div><div></div><div></div><div></div><div></div><div></div><div></div><div></div><div></div><div></div><div></div><div></div><div></div><div></div><div></div><div></div><div></div><div></div><div></div><div></div><div></div><div></div><div></div><div></div><div></div><div></div><div></div><div></div><div></div><div></div><div></div><div></div><div></div><div></div><div></div><div></div><div></div><div></div><div></div><div></div><div></div><div></div><div></div><div></div><div></div><div></div><div></div><div></div><div></div><div></div><div></div><div></div><div></div><div></div><div></div><div></div><div></div><div></div><div></div><div></div><div></div><div></div><div></div><div></div><div></div><div></div><div></div><div></div><div></div><div></div><div></div><div></div><div></div><div></div><div></div><div></div><div></div><div></div><div></div><div></div><div></div><div></div><div></div><div></div><div></div><div></div><div></div><div></div><div></div><div></div><div></div><div></div><div></div><div></div><div></div><div></div><div></div><div></div><div></div><div></div><div></div><div></div><div></div><div></div><div></div><div></div><div></div><div></div><div></</div></div></div>



<div><div>0100500</div><div><div></div><div></div><div></div><div></div><div></div><div></div><div></div><div></div><div></div><div></div><div></div><div></div><div></div><div></div><div></div><div></div><div></div><div></div><div></div><div></div><div></div><div></div><div></div><div></div><div></div><div></div><div></div><div></div><div></div><div></div><div></div><div></div><div></div><div></div><div></div><div></div><div></div><div></div><div></div><div></div><div></div><div></div><div></div><div></div><div></div><div></div><div></div><div></div><div></div><div></div><div></div><div></div><div></div><div></div><div></div><div></div><div></div><div></div><div></div><div></div><div></div><div></div><div></div><div></div><div></div><div></div><div></div><div></div><div></div><div></div><div></div><div></div><div></div><div></div><div></div><div></div><div></div><div></div><div></div><div></div><div></div><div></div><div></div><div></div><div></div><div></div><div></div><div></div><div></div><div></div><div></div><div></div><div></div><div></div><div></div><div></div><div></div><div></div><div></div><div></div><div></div><div></div><div></div><div></div><div></div><div></div><div></div><div></div><div></div><div></div><div></div><div></div><div></div><div></div><div></div><div></div><div></div><div></div><div></div><div></div><div></div><div></div><div></div><div></div><div></div><div></div><div></div><div></div><div></div><div></div><div></div><div></div><div></div><div></div><div></div><div></div><div></div><div></div><div></div><div></div><div></div><div></div><div></div><div></div><div></div><div></div><div></div><div></div><div></div><div></div><div></div><div></div><div></div><div></div><div></div><div></div><div></div><div></div><div></div><div></div><div></div><div></div><div></div><div></div><div></div><div></div><div></div><div></div><div></div><div></div><div></div><div></div><div></div><div></div><div></div><div></div><div></div><div></div><div></div><div></div><div></div><div></div><div></div><div></div><div></div><div></div><div></div><div></div><div></div><div></div><div></div><div></div><div></div><div></div><div></div><div></div><div></div><div></div><div></div><div></div><div></div><div></div><div></div><div></div><div></div><div></div><div></div><div></div><div></div><div></div><div></div><div></div><div></div><div></div><div></div><div></div><div></div><div></div><div></div><div></div><div></div><div></div><div></div><div></div><div></div><div></div><div></div><div></div><div></div><div></div><div></div><div></div><div></div><div></div><div></div><div></div><div></div><div></div><div></div><div></div><div></div><div></div><div></div><div></div><div></div><div></div><div></div><div></div><div></div><div></div><div></div><div></div><div></div><div></div><div></div><div></div><div></div><div></div><div></div><div></div><div></div><div></div><div></div><div></div><div></div><div></div><div></div><div></div><div></div><div></div><div></div><div></div><div></div><div></div><div></div><div></div><div></div><div></div><div></div><div></div><div></div><div></div><div></div><div></div><div></div><div></div><div></div><div></div><div></div><div></div><div></div><div></div><div></div><div></div><div></div><div></div><div></div><div></div><div></div><div></div><div></div><div></div><div></div><div></div><div></div><div></div><div></div><div></div><div></div><div></div><div></div><div></div><div></div><div></div><div></div><div></div><div></div><div></div><div></div><div></div><div></div><div></div><div></div><div></div><div></div><div></div><div></div><div></div><div></div><div></div><div></div><div></div><div></div><div></div><div></div><div></div><div></div><div></div><div></div><div></div><div></div><div></div><div></div><div></div><div></div><div></div><div></div><div></div><div></div><div></div><div></div><div></div><div></div><div></div><div></div><div></div><div></div><div></div><div></div><div></div><div></div><div></div><div></div><div></div><div></div><div></div><div></div><div></div><div></div><div></div><div></div><div></div><div></div><div></div><div></div><div></div><div></div><div></div><div></div><div></div><div></div><div></div><div></div><div></div><div></div><div></div><div></div><div></div><div></div><div></div><div></div><div></div><div></div><div></div><div></div><div></div><div></div><div></div><div></div><div></div><div></div><div></div><div></div><div></div><div></div><div></div><div></div><div></div><div></div><div></div><div></div><div></div><div></div><div></div><div></div><div></div><div></div><div></div><div></div><div></div><div></div><div></div><div></div><div></div><div></div><div></div><div></div><div></div><div></div><div></div><div></div><div></div><div></div><div></div><div></div><div></div><div></div><div></div><div></div><div></div><div></div><div></div><div></div><div></div><div></div><div></div><div></div><div></div><div></div><div></div><div></div><div></div><div></div><div></div><div></div><div></div><div></div><div></div><div></div><div></div><div></div><div></div><div></div><div></div><div></div><div></div><div></div><div></div><div></div><div></div><div></div><div></div><div></div><div></div><div></div><div></div><div></div><div></div><div></div><div></div><div></div><div></div><div></div><div></div><div></div><div></div><div></div><div></div><div></div><div></div><div></div><div></div><div></div><div></div><div></div><div></div><div></div><div></div><div></div><div></div><div></div><div></div><div></div><div></div><div></div><div></div><div></div><div></div><div></div><div></div><div></div><div></div><div></div><div></div><div></div><div></div><div></div><div></div><div></div><div></div><div></div><div></div><div></div><div></div><div></div><div></div><div></div><div></div><div></div><div></div><div></div><div></div><div></div><div></div><div></div><div></div><div></div><div></div><div></div><div></div><div></div><div></div><div></div><div></div><div></div><div></div><div></div><div></div><div></div><div></div><div></div><div></div><div></div><div></div><div></div><div></div><div></div><div></div><div></div><div></div><div></div><div></div><div></div><div></div><div></div><div></div><div></div><div></div><div></div><div></div><div></div><div></div><div></div><div></div><div></div><div></div><div></div><div></div><div></div><div></div><div></div><div></div><div></div><div></div><div></div><div></div><div></div><div></div><div></div><div></div><div></div><div></div><div></div><div></div><div></div><div></div><div></div><div></div><div></div><div></div><div></div><div></div><div></div><div></div><div></div><div></div><div></div><div></div><div></div><div></div><div></div><div></div><div></div><div></div><div></div><div></div><div></div><div></div><div></div><div></div><div></div><div></div><div></div><div></div><div></div><div></div><div></div><div></div><div></div><div></div><div></div><div></div><div></div><div></div><div></div><div></div><div></div><div></div><div></div><div></div><div></div><div></div><div></div><div></div><div></div><div></div><div></div><div></div><div></div><div></div><div></div><div></div><div></div><div></div><div></div><div></div><div></div><div></div><div></div><div></div><div></div><div></div><div></div><div></div><div></div><div></div><div></div><div></div><div></div><div></div><div></div><div></div><div></div><div></div><div></div><div></div><div></div><div></div><div></div><div></div><div></div><div></div><div></div><div></div><div></div><div></div><div></div><div></div><div></div><div></div><div></div><div></div><div></div><div></div><div></div><div></div><div></div><div></div><div></div><div></div><div></div><div></div><div></div><div></div><div></div><div></div><div></div><div></div><div></div><div></div><div></div><div></div><div></div><div></div><div></div><div></div><div></div><div></div><div></div><div></div><div></div><div></div><div></div><div></div><div></div><div></div><div></div><div></div><div></div><div></div><div></div><div></div><div></div><div></div><div></div><div></div><div></div><div></div><div></div><div></div><div></div><div></div><div></div><div></div><div></div><div></div><div></div><div></div><div></div><div></div><div></div><div></div><div></div><div></div><div></div><div></div><div></div><div></div><div></div><div></div><div></div><div></div><div></div><div></div><div></div><div></div><div></div><div></div><div></div><div></div><div></div><div></div><div></div><div></div><div></div><div></div><div></div><div></div><div></div><div></div><div></div><div></div><div></div><div></div><div></div><div></div><div></div><div></div><div></div><div></div><div></div><div></div><div></div><div></div><div></div><div></div><div></div><div></div><div></div><div></div><div></div><div></div><div></div><div></div><div></div><div></div><div></div><div></div><div></div><div></div><div></div><div></div><div></div><div></div><div></div><div></div><div></div><div></div><div></div><div></div><div></div><div></div><div></div><div></div><div></div><div></div><div></div><div></div><div></div><div></div><div></div><div></div><div></div><div></div><div></div><div></div><div></div><div></div><div></div><div></div><div></div><div></div><div></div><div></div><div></div><div></div><div></div><div></div><div></div><div></div><div></div><div></div><div></div><div></div><div></div><div></div><div></div><div></div><div></div><div></div><div></div><div></div><div></div><div></div><div></div><div></div><div></div><div></div><div></div><div></div><div></div><div></div><div></div><div></div><div></div><div></div><div></div><div></div><div></div><div></div><div></div><div></div><div></div><div></div><div></div><div></div><div></div><div></div><div></div><div></div><div></div><div></div><div></div><div></div><div></div><div></div><div></div><div></div><div></div><div></div><div></div><div></div><div></div><div></div><div></div><div></div><div></div><div></div><div></div><div></div><div></div><div></div><div></div><div></div><div></div><div></div><div></div><div></div><div></div><div></div><div></div><div></div><div></div><div></div><div></div><div></div><div></div><div></div><div></div><div></div><div></div><div></div><div></div><div></div><div></div><div></div><div></div><div></div><div></div><div></div><div></div><div></div><div></div><div></div><div></div><div></div><div></div><div></div><div></div><div></div><div></div><div></div><div></div><div></div><div></div><div></div><div></div><div></div><div></div><div></div><div></div><div></div><div></div><div></div><div></div><div></div><div></div><div></div><div></div><div></div><div></div><div></div><div></div><div></div><div></div><div></div><div></div><div></div><div></div><div></div><div></div><div></div><div></div><div></div><div></div><div></div><div></div><div></div><div></div><div></div><div></div><div></div><div></div><div></div><div></div><div></div><div></div><div></div><div></div><div></div><div></div><div></div><div></div><div></div><div></div><div></div><div></div><div></div><div></div><div></div><div></div><div></div><div></div><div></div><div></div><div></div><div></div><div></div><div></div><div></div><div></div><div></div><div></div><div></div><div></div><div></div><div></div><div></div><div></div><div></div><div></div><div></div><div></div><div></div><div></div><div></div><div></div><div></div><div></div><div></div><div></div><div></div><div></div><div></div><div></div><div></div><div></div><div></div><div></div><div></div><div></div><div></div><div></div><div></div><div></div><div></div><div></div><div></div><div></div><div></div><div></div><div></div><div></div><div></div><div></div><div></div><div></div><div></div><div></div><div></div><div></div><div></div><div></div><div></div><div></div><div></div><div></div><div></div><div></div><div></div><div></div><div></div><div></div><div></div><div></div><div></div><div></div><div></div><div></div><div></div><div></div><div></div><div></div><div></div><div></div><div></div><div></div><div></div><div></div><div></div><div></div><div></div><div></div><div></div><div></div><div></div><div></div><div></div><div></div><div></div><div></div><div></div><div></div><div></</div></div></div>



Графическое приложение 6. Фото. ХМАО – Югра. Нефтеюганский район. Участок археологической разведки № 1. Большая часть участка заболочена. Снято с северо-запада.



Графическое приложение 7. Фото. ХМАО – Югра. Нефтеюганский район. Участок археологической разведки № 1. Большая часть участка заболочена. Снято с юго-востока.



Графическое приложение 8. Фото. ХМАО – Югра. Нефтеюганский район. Участок археологической разведки № 1. Техногенный ландшафт в районе обследования. Снято с юго-запада.



Графическое приложение 9. Фото. ХМАО – Югра. Нефтеюганский район. Участок археологической разведки № 1. Техногенный ландшафт в районе обследования. Снято с севера.



Графическое приложение 10. Фото. ХМАО – Югра. Нефтеюганский район. Участок археологической разведки № 1. Левый берег реки Ай-Чепырьга. Снято с востока.



Графическое приложение 11. Фото. ХМАО – Югра. Нефтеюганский район. Участок археологической разведки № 2. Правый берег реки Ай-Чепырьга. Снято с запада.



Графическое приложение 12. Фото. ХМАО – Югра. Нефтеюганский район. Участок археологической разведки № 2. Техногенный ландшафт в районе обследования. Снято с юго-запада.



Графическое приложение 13. Фото. ХМАО – Югра. Нефтеюганский район. Участок археологической разведки № 2. Техногенный ландшафт в районе обследования. Снято с юго-запада.



Графическое приложение 14. Фото. ХМАО – Югра. Нефтеюганский район. Участок археологической разведки № 2. Большая часть участка заболочена. Снято с северо-запада.



Графическое приложение 15. Фото. ХМАО – Югра. Нефтеюганский район. Участок археологической разведки № 2. Вторичная растительность в районе обследования. Снято с севера.



Графическое приложение 16. Фото. ХМАО – Югра. Нефтеюганский район. Участок археологической разведки № 2. Место выполнения шурфа. Снято с северо-запада.



Графическое приложение 17. Фото. ХМАО – Югра. Нефтеюганский район. Участок археологической разведки № 2. Процесс шурфовки. Снято с юго-востока.



Графическое приложение 18. Фото. ХМАО – Югра. Нефтеюганский район. Участок археологической разведки № 2. Шурф №1 – фиксация по матерiku.



Графическое приложение 19. Фото. ХМАО – Югра. Нефтеюганский район. Участок археологической разведки № 2. Северный профиль шурфа №1.



Графическое приложение 20. Фото. ХМАО – Югра. Нефтеюганский район. Участок археологической разведки № 3. Техногенный ландшафт в районе обследования. Снято с юго-востока.



Графическое приложение 21. Фото. ХМАО – Югра. Нефтеюганский район. Участок археологической разведки № 3. Вторичная растительность в районе обследования. Снято с севера.



Графическое приложение 22. Фото. ХМАО – Югра. Нефтеюганский район. Участок археологической разведки № 3. Правый берег реки Карпынгъега. Снято с юга.



Графическое приложение 23. Фото. ХМАО – Югра. Нефтеюганский район. Участок археологической разведки № 4. Левый берег реки Карпынгъега. Снято с юга.



Графическое приложение 24. Фото. ХМАО – Югра. Нефтеюганский район. Малобалыкский лицензионный участок. Участок археологической разведки № 4. Вторичная растительность в районе обследования. Снято с запада.



Графическое приложение 25. Фото. ХМАО – Югра. Нефтеюганский район. Участок археологической разведки № 4. Техногенный ландшафт в районе обследования. Снято с юго-востока.



Графическое приложение 26. Фото. ХМАО – Югра. Нефтеюганский район. Малобалыкский лицензионный участок. Участок археологической разведки № 4. Место выполнения стратиграфического разреза № 2. Снято с запада.



Графическое приложение 27. Фото. ХМАО – Югра. Нефтеюганский район. Участок археологической разведки № 4. Профиль стратиграфического разреза №2.

7000-01-620-17-2823/1

ДОПОЛНИТЕЛЬНОЕ СОГЛАШЕНИЕ №1
к ДОГОВОРУ ВОЗМЕЗДНОГО ОКАЗАНИЯ УСЛУГ №ТСИБ-01-620-17- 2823 от 15.09.2017г.

г. Тюмень «19» 09 2017 г.

Акционерное общество «Транснефть-Сибирь» (далее – АО «Транснефть-Сибирь»), именуемое в дальнейшем ЗАКАЗЧИК, в лице генерального директора Виктора Александровича Бронникова, действующего на основании Устава, с одной стороны, и Общество с ограниченной ответственностью «Научно-производственное объединение «Северная археология-1» (далее - ООО НПО «Северная археология-1», именуемое в дальнейшем ИСПОЛНИТЕЛЬ, в лице директора Георгия Петровича Визгалова, действующего на основании Устава, с другой стороны, совместно именуемые «Стороны», а по отдельности «Сторона», заключили настоящее Дополнительное соглашение к договору № ТСИБ-01-620-17-2823 от 15.09.2017г. (далее- Договор), о нижеследующем:

В связи с изменением наименования объекта стороны пришли к соглашению внести изменения в Договор:

1. п.1.1. Договора изложить в следующей редакции: «В соответствии с условиями Договора Исполнитель обязуется оказывать Заказчику услуги по «Выполнению работ по проведению государственной историко-культурной экспертизы земельных участков по объекту "Н/ПРОВОД УБКУА/58-94 км, 94-148 км. Замена трубы на участках 78-94 км, 94-109 км. Нефтеюганское УМН. Реконструкция." (далее – «Услуги»), объем, перечень, срок, результат и особенности оказания которых, установлены в задании Заказчика (далее - Задание), являющимся Приложением № 1 к Договору, а Заказчик обязуется принять и оплатить надлежащим образом оказанные Услуги.

2. Приложение №1 к Договору № ТСИБ-01-620-17-2823 от 15.09.2017г. изложить в редакции Приложения № 1 к настоящему дополнительному соглашению.

3. Изменения и дополнения к Договору, внесенные настоящим Дополнительным соглашением, вступают в силу с момента подписания настоящего Дополнительного соглашения.

4. Договор с внесенными в соответствии с настоящим Дополнительным соглашением изменениями и дополнениями остается в силе и действует. Каждая ссылка на Договор должна рассматриваться как ссылка на Договор с внесенными в него настоящим Дополнительным соглашением изменениями и дополнениями.

5. Остальные условия Договора остаются неизменными и настоящим Стороны подтверждают по ним свои обязательства.

6. Настоящее Дополнительное соглашение составлено в 2-х подлинных экземплярах, один экземпляр для Заказчика, один экземпляр для Исполнителя, и является неотъемлемой частью Договора.

Заказчик:
Генеральный директор
АО «Транснефть-Сибирь»



/В.А.Бронников/
2017 г.

Начальник ОД-ИП
А.М. Матаев

Резерв

ПЛАТОНОВ ИРИНА
И.А. АНТРАКОВ ДОВ.
3-20-261 ОТ 09.12.2016

Исполнитель:
Директор
ООО НПО «Северная археология -1»



/Г.П.Визгалов/
2017г.

М.П.

ТСИБ-01-620-17-2823/19с

Приложение № 1
К Дополнительному соглашению №1
От « 19 » 09 2017г.

Приложение №1
к Договору № ТСИБ-01-620-17-2823 от 15.09.2017г.

Задание Заказчика

на выполнение работ по проведению государственной историко-культурной экспертизы земельных участков по объекту «Н/ПРОВОД УБКУА/58-94 км, 94-148 км. Замена трубы на участках 78-94 км, 94-109 км. Нефтеюганское УМН. Реконструкция»

1. Цели и задачи работ.

1.1. Проведение Государственной историко-культурной экспертизы в целях определения наличия или отсутствия объектов культурного наследия, включенных в реестр, выявленных объектов культурного наследия либо объектов, обладающих признаками объекта культурного наследия, (далее - объектов культурного наследия) на земельных участках по объекту «Н/ПРОВОД УБКУА/58-94 км, 94-148 км. Замена трубы на участках 78-94 км, 94-109 км. Нефтеюганское УМН. Реконструкция» (далее – испрашиваемые земельные участки), для установления возможности их использования без вреда для объектов культурного наследия.

2. Объект работ.

2.1. «Н/ПРОВОД УБКУА/58-94 км, 94-148 км. Замена трубы на участках 78-94 км, 94-109 км. Нефтеюганское УМН. Реконструкция» (код объекта 02-ТПР-001-009370)

3. Объем и сроки выполнения работ.

3.1. Проведение государственной историко-культурной экспертизы путем выполнения археологических полевых работ для установления факта наличия или отсутствия на территории испрашиваемых земельных участков объектов культурного наследия (археологического) наследия, включенных в Единый государственный реестр объектов культурного наследия (памятников истории и культуры) народов Российской Федерации, выявленных объектов культурного (археологического) наследия либо объектов, обладающих признаками объекта культурного (археологического) наследия. Протяженность трубопровода – 31 км. Общая площадь земельного участка – 630 га (Приложение 1).

3.2. Сроки проведения работ: с момента подписания договора - 31.12.2017г. (Приложение 2)

4. Выполнение археологических полевых работ.

4.1. Условия исполнения работ.

4.1.1. Археологические полевые работы проводятся в пределах границ испрашиваемых земельных участков и зон обязательного осмотра (не менее 25 м от границы испрашиваемого земельного участка).

4.1.2. Исполнитель самостоятельно планирует последовательность и ход работы, исходя из представленных Заказчиком объемов этих работ.

4.1.3. Заказчик в адрес Исполнителя представляет следующую информацию по предмету работ:

Начальник ОПИП
А.М. Матаев



- техническая информация о районе проведения работ (границы и площадь испрашиваемых земельных участков);

- обзорная карта района работ (М 1:25000 - М 1:100 000) в электронном либо печатном виде с нанесёнными объектами хозяйственной деятельности и границами испрашиваемых земельных участков.

4.1.4. В случае расположения на территории объектов изысканий объектов культурного наследия, необходимо подготовить документацию по установлению границ их территорий в соответствии с требованиями Методики определения границ территории объектов археологического наследия, рекомендованной к применению письмом Министерства культуры РФ от 27.01.2012 № 12-01-39/05-АБ.

4.1.5. В случае расположения на территории испрашиваемых земельных участков объектов культурного (археологического) наследия, установление видов и степени воздействия на них при проведении работ по реконструкции трубопровода.

4.2. Методика работ.

4.2.1. Предварительные работы.

4.2.1.1. Анализ архивных и опубликованных материалов, музейных фондов, картографических источников, касающихся территории испрашиваемых земельных участков, в том числе:

4.2.1.1.1. Выяснение ландшафтных и природно-ресурсных особенностей территории испрашиваемых земельных участков.

4.2.1.1.2. Получение информации о степени изученности территории испрашиваемых земельных участков и сопредельной территории. Знакомство с результатами предварительного камерального зонирования участка по критерию перспективности обнаружения объектов культурного наследия (при наличии такого зонирования) либо проведение зонирования (при его отсутствии).

4.2.1.1.3. Получение информации об известных объектах культурного наследия на территории испрашиваемых земельных участков и на сопредельной территории.

4.2.1.2. Знакомство с проектной и технической документацией по хозяйственному освоению испрашиваемых земельных участков для выявления территориальной привязки и размеров земляных работ, расположения коридоров коммуникаций, мест проживания рабочих, размещения техники, складирования строительных материалов и оборудования и т.д.

4.2.1.3. Обеспечение полевых работ материально-техническими и кадровыми ресурсами, доставка работников к месту выполнения работ осуществляется силами Исполнителя.

4.2.1.4. Документационное обеспечение: оформление разрешительных документов, установленных федеральным законодательством ХМАО-Югры и иными нормативными и распорядительными актами на право производства полевых археологических работ.

4.2.2. Полевые работы.

4.2.2.1. Натурное обследование территории (сплошное в перспективной зоне, выборочное в малоперспективной и неперспективной зонах). Обследование территории на предмет обнаружения объектов культурного (археологического) наследия включает в себя:

4.2.2.1.1. Поиск визуально выраженных археологизированных объектов.

Начальник ОПиП
А.М. МАТАЕВ



4.2.2.1.2. Осмотр повреждений почвенного покрова на наличие следов культурного слоя и археологических предметов.

4.2.2.1.3. Закладка стратиграфических разрезов для поиска культурного слоя объектов культурного (археологического) наследия – не менее одного шурфа на 1 км трубопровода.

4.2.2.1.4. Топографическая, фотосъемка, описание объекта культурного наследия.

4.2.2.2. Полевые археологические работы проводятся в строгом соответствии с требованиями Положения о порядке проведения археологических полевых работ и составления научной отчетной документации, утвержденного постановлением Бюро Отделения историко-филологических наук Российской академии наук от 27.11.2013 № 85)».

4.2.3. Камеральная обработка материалов, полученных в ходе полевых работ

4.2.3.1. В ходе камеральной обработки и анализа итогов проведенных научно-исследовательских работ должны быть определены:

4.2.3.1.1. Количественные и качественные характеристики обследованных объектов культурного (археологического) наследия;

4.2.3.1.2. Техническое состояние обследованных объектов культурного (археологического) наследия;

4.2.3.1.3. Механизм и степень возможного негативного воздействия действующих и проектируемых хозяйственных объектов на обследованные объекты культурного (археологического) наследия;

4.2.3.1.4. Рекомендации по изменению (смещению) месторасположения проектируемых хозяйственных объектов и/или мерам по сохранению обследованных объектов культурного (археологического) наследия.

5. Результаты работ

5.1. В случае отсутствия на испрашиваемых земельных участках объектов культурного (археологического) наследия Исполнитель представляет Заказчику отчет о научно-исследовательской работе по результатам проведенных археологических полевых работ, подготовленный в соответствии с требованиями Положения о порядке проведения археологических полевых работ и составления научной отчетной документации, утвержденного постановлением Бюро Отделения историко-филологических наук Российской академии наук от 27.11.2013 № 85, акт государственной историко-культурной экспертизы земельных участков и заключение Службы государственной охраны объектов культурного наследия Ханты-Мансийского автономного округа-Югры о возможности проведения работ по объекту «Н/ПРОВОД УБКУА/58-94 км, 94-148 км. Замена трубы на участках 78-94 км, 94-109 км. Нефтеюганское УМН. Реконструкция».

5.2. В случае обнаружения на испрашиваемых земельных участках объектов культурного (археологического) наследия Исполнитель представляет Заказчику проект обеспечения сохранности указанных объектов культурного (археологического) наследия (с актом государственной историко-культурной экспертизы указанного проекта) либо план проведения спасательных археологических полевых работ, включающие оценку воздействия проводимых работ на указанные объекты культурного (археологического) наследия, согласованные Службой государственной охраны объектов культурного наследия Ханты-Мансийского автономного округа-Югры, а также заключение Службы

НАЧАЛЬНИК ОПИПП
А.М. МАТАЕВ



4

государственной охраны объектов культурного наследия Ханты-Мансийского автономного округа-Югры о возможности проведения работ по объекту «Н/ПРОВОД УБКУА/58-94 км, 94-148 км. Замена трубы на участках 78-94 км, 94-109 км. Нефтеюганское УМН. Реконструкция»

5.3. В случае обнаружения на территориях, прилегающих к испрашиваемым земельным участкам, объектов культурного (археологического) наследия Исполнитель представляет Заказчику проект обеспечения сохранности указанных объектов культурного (археологического) наследия (с актом государственной историко-культурной экспертизы указанного проекта) либо план проведения спасательных археологических полевых работ, включающие оценку воздействия проводимых работ на указанные объекты культурного (археологического) наследия, согласованные Службой государственной охраны объектов культурного наследия Ханты-Мансийского автономного округа-Югры, а также заключение Службы государственной охраны объектов культурного наследия Ханты-Мансийского автономного округа-Югры о возможности проведения работ по объекту «Н/ПРОВОД УБКУА/58-94 км, 94-148 км. Замена трубы на участках 78-94 км, 94-109 км. Нефтеюганское УМН. Реконструкция».

5.4. Исполнитель в обязательном порядке согласовывает с Заказчиком отчет о научно-исследовательской работе по результатам проведенных археологических полевых работ и проект обеспечения сохранности указанных объектов культурного (археологического) наследия.

5.5. Отчет готовится в 3-х экземплярах, каждый на бумажном и электронном носителе (CD или DVD диск, содержащий текстовую часть в формате - .doc, .docx, графическую - JPG, TIFF), которые передаются Заказчику работ (2 экз.) и в Службу государственной охраны объектов культурного наследия ХМАО-Югры (1 экз.). Акт государственной историко-культурной экспертизы земельных участков в 4-х экземплярах, которые передаются Заказчику работ (2 экз.) и в Службу государственной охраны объектов культурного наследия ХМАО-Югры (2 экз.).

5.6. Работы считаются выполненными после получения Заказчиком заключения Службы государственной охраны объектов культурного наследия Ханты-Мансийского автономного округа-Югры об отсутствии объектов культурного наследия на испрашиваемых земельных участках и о возможности проведения работ по объекту «Н/ПРОВОД УБКУА/58-94 км, 94-148 км. Замена трубы на участках 78-94 км, 94-109 км. Нефтеюганское УМН. Реконструкция» без вреда для объектов культурного наследия.

6. Особые условия проведения работ.

6.1. Наличие у физического лица, осуществляющего руководство археологическими полевыми работами, разрешения (открытого листа) в соответствии с требованиями п. 1 ст. 45.1 Федерального закона №73-ФЗ от 25.06.2002 «Об объектах культурного наследия (памятниках истории и культуры) народов Российской Федерации», получаемого в порядке, определенными Правилами выдачи, приостановления и прекращения действия разрешений (открытых листов) на проведение работ по выявлению и изучению объектов археологического наследия, утвержденными постановлением Правительства РФ от 20.02.2014 № 127.

6.2. В случае обнаружения на испрашиваемых земельных участках объектов культурного (археологического) наследия после завершения работ по настоящему договору/контракту Исполнитель за счет собственных средств разрабатывает в соответствии с требованиями п. 2 ст. 36 Федерального закона от 25.06.2002. № 73-ФЗ

НАЧАЛЬНИК ОПИП
А. М. МАТАЕВ



5

"Об объектах культурного наследия (памятниках истории и культуры) народов Российской Федерации" проекты обеспечения сохранности указанных объектов культурного (археологического) наследия либо планы проведения спасательных археологических полевых работ, включающие оценку воздействия проводимых работ на указанные объекты культурного (археологического) наследия, а также согласовывает их со Службой государственной охраны объектов культурного наследия Ханты-Мансийского автономного округа-Югры.

6.3. Наличие у сотрудников (физического лица) Исполнителя, осуществляющих руководство археологическими полевыми работами, практического опыта работ по проведению археологических полевых работ (разведок и раскопок) на территории Тюменской области (включая автономные округа) не менее трех лет, подтвержденного наличием полученных открытых листов на право проведения указанных работ.

Заказчик

Генеральный директор
АО «Транснефть-Сибирь»

В.А.Бронников/
«_____» _____ 2017 г.

М.П.



Исполнитель

Директор
ООО НПО «Северная археология -1»

/Г.П.Визгалов/
«_____» _____ 2017 г.

М.П.

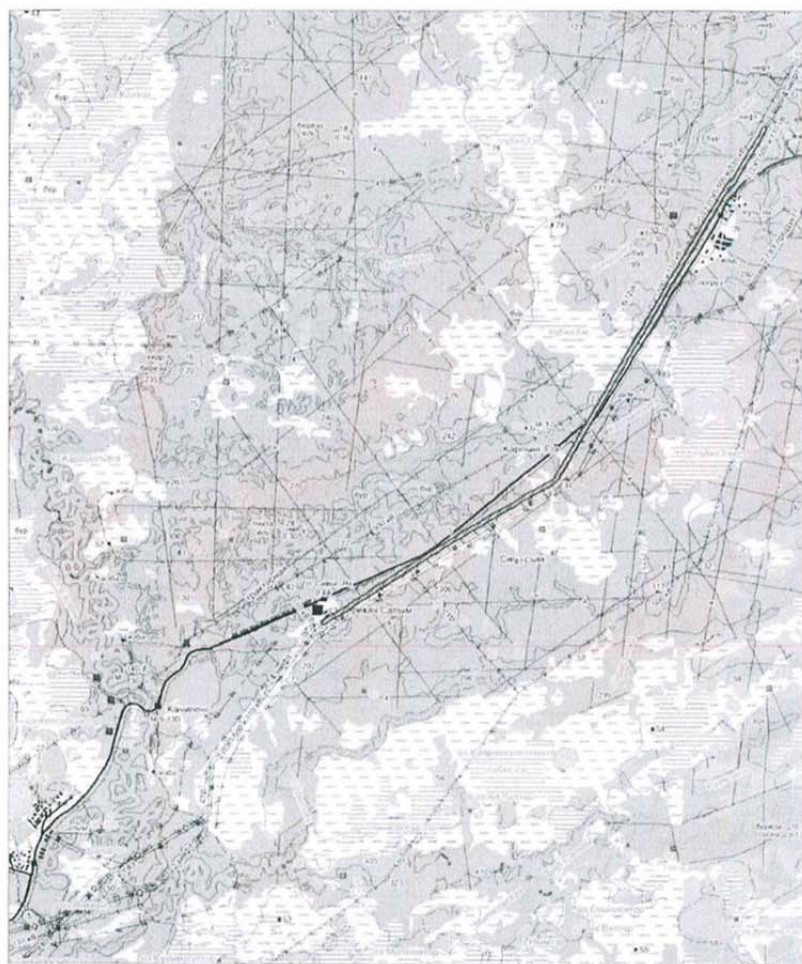


Начальник ОПИП
А.М. МАТАЕВ

Received

Приложение 1
к техническому заданию

Карта-схема испрашиваемого земельного участка под объект:
«Н/ПРОВОД УБКУА/58-94 км, 94-148 км. Замена трубы на участках 78-94 км, 94-109
км. Нефтеюганское УМН. Реконструкция»

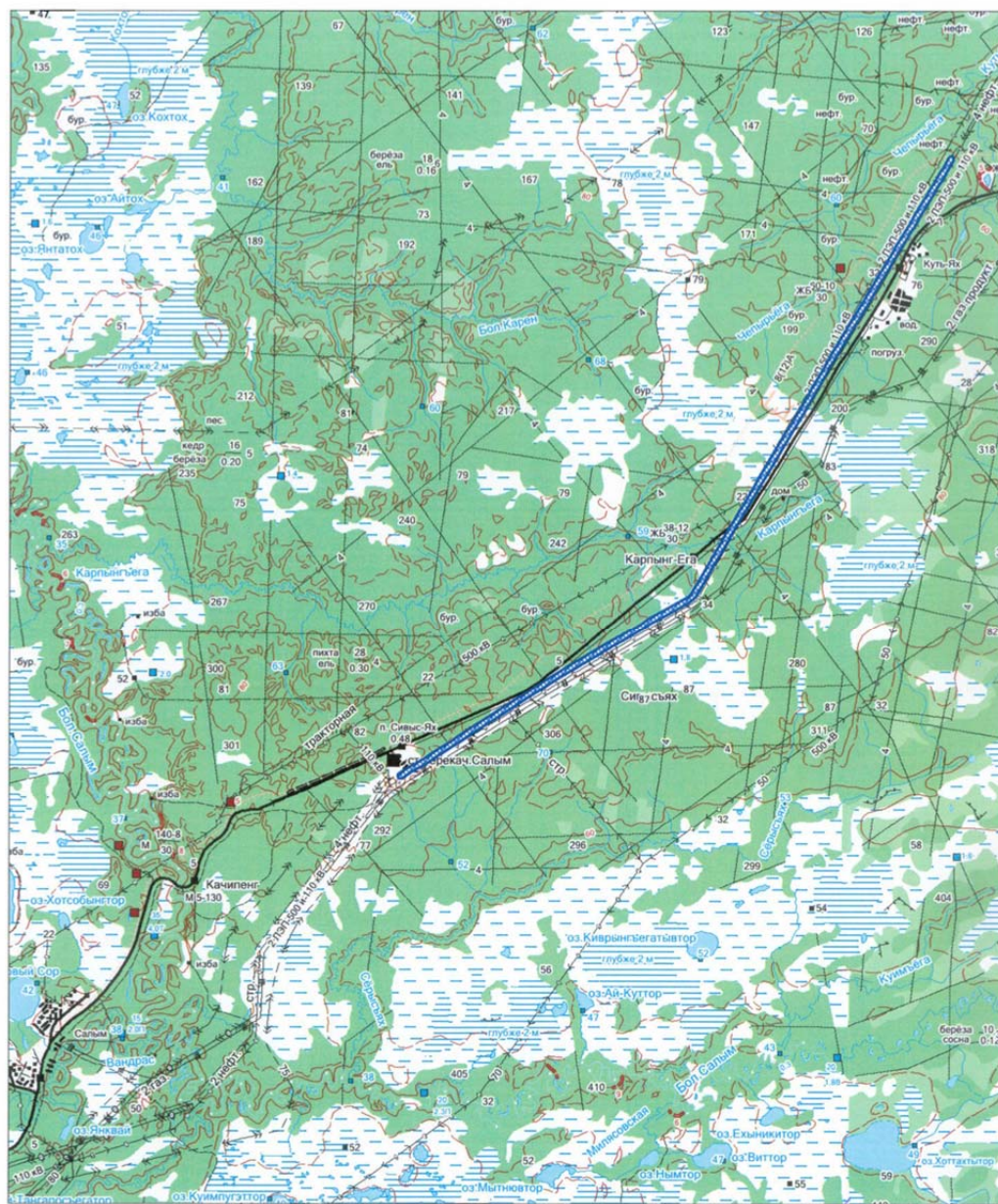


■ - граница испрашиваемого участка

Начальник ЗИС
Нефтеюганского УМН _____ Ю.Н. Батракова

Начальник ОПИП
А.М. МАТАЕВ

Карта-схема испрашиваемого земельного участка под объект:
"МН УБКУА Участок 0-180км. Ду 1200 мм. Замена трубы на участке 78-109 км.
Нефтеюганское УМН.Реконструкция"



 - граница испрашиваемого участка

Начальник ЗИС
Нефтеюганского УМН

Ю.Н. Батракова

Сотрудник АУ "ЦОКН"



НЕФТЕЮГАНСКОЕ УПРАВЛЕНИЕ МАГИСТРАЛЬНЫХ НЕФТЕПРОВОДОВ

АКЦИОНЕРНОЕ ОБЩЕСТВО «ТРАНСНЕФТЬ-СИБИРЬ»

Ул.Набережная, д. 3, г.Нефтеюганск, Россия, 628301, тел (+7 3463) 298242, факс (+7 3463) 298340

ОКПО 04729092; ИНН/КПП 7201000726/860402002

03.11.2017 № 380-231

На №

от

Директору
ООО «НПО «Северная археология-1»
Г.П. Визгалову

628305 г. Нефтеюганск,
проезд 5П, строение 9

О выдаче заключений

Уважаемый Георгий Петрович!

Прошу Вас провести исследования для получения Заключения о наличии (отсутствии) объектов культурного наследия, выявленных объектах культурного наследия, объектов, обладающих признаками объекта культурного наследия, на земельном участке, испрашиваемом под объект хозяйственной деятельности.

Наименование проекта	
Месторасположение испрашиваемого земельного участка	<p>1. Ханты-Мансийский автономный округ - Югра, Нефтеюганский район, п. Сентябрьский Нефтеюганский территориальный отдел- лесничество Юнг-Яхское участковое лесничество квартал №97 выделы №54, квартал №98 выделы №75, квартал №76 выделы №100,102,104</p> <p>2. Ханты-Мансийский автономный округ - Югра, Нефтеюганский район Нефтеюганский территориальный отдел- лесничество Нефтеюганское участковое лесничество Нефтеюганское урочище квартал №205 выделы №57,59, квартал №235 выделы №1,15, квартал №204 выделы №86,91,87,89,90, квартал №207 выделы №5,6</p> <p>3. Ханты-Мансийский автономный округ - Югра, Нефтеюганский район Нефтеюганский территориальный отдел- лесничество Юнг-Яхское участковое лесничество квартал №239,240,241 Куть-Яхское участковое лесничество квартал №174,176,245,246,247,315,318,276,278,279,305</p>

Наименование объекта	<p>1. "Объекты общего назначения ЛПДС "Южный Балык". 2 этап. Объекты общего назначения ЛПДС "Южный Балык". Дороги внутриплощадочные Нефтеюганское УМН. Реконструкция"</p> <p>2. "Н/ПРОВОД УЮБ /107-196/ основная нитка Ду 1200 мм. Замена трубы на ПП через р.Большой Балык на 150 км. Нефтеюганское УМН. Реконструкция"</p> <p>3. "Н/ПРОВОД УБКУА/58-94 км, 94-148 км. Замена трубы на участках 78-94 км, 94-109 км. Нефтеюганское УМН. Реконструкция."</p>
Площадь объекта	<p>1. 1, 870 га</p> <p>2. 6,1698 га</p> <p>3. 630 га</p>

Приложение:

1. Схемы – 3 шт.;
2. Электронный вид в формате Mapinfo границ земельных участков (MSK86);

Начальник ЗИС
Нефтеюганского УМН



Ю.Н. Батракова

Исп.: ЗИС Тихонов Н.С.
Тел. 8 (3463) 298-129



**НЕФТЕЮГАНСКОЕ УПРАВЛЕНИЕ
МАГИСТРАЛЬНЫХ НЕФТЕПРОВОДОВ**

АКЦИОНЕРНОЕ ОБЩЕСТВО «ТРАНСНЕФТЬ-СИБИРЬ»
Ул.Набережная, д. 3, г.Нефтеюганск, Россия, 628301, тел (+7 3463) 298242, факс (+7 3463) 298340
ОКПО 04729092; ИНН/КПП 7201000726/860402002

03.11.2017 № 380-232

На № _____ от _____

Директору
ООО «НПО «Северная археология-1»
Г.П. Визгалову

Адрес: 628305, РФ, ХМАО-Югра,
г. Нефтеюганск 5, а/я 398.
Тел: +7 (3463) 29-46-23

О предоставлении информации

Уважаемый Георгий Петрович!

В соответствии с пунктом 16 Постановления Правительства РФ от 15 июля 2009 г. N 569 "Об утверждении Положения о государственной историко-культурной экспертизе" информирую Вас о том, что земельные участки под объекты по проектам:

1. "Объекты общего назначения ЛПДС "Южный Балык". 2 этап. Объекты общего назначения ЛПДС "Южный Балык". Дороги внутриплощадочные Нефтеюганское УМН. Реконструкция"
2. "Н/ПРОВОД УЮБ /107-196/ основная нитка Ду 1200 мм. Замена трубы на ПП через р.Большой Балык на 150 км. Нефтеюганское УМН. Реконструкция"
3. "Н/ПРОВОД УБКУА/58-94 км, 94-148 км. Замена трубы на участках 78-94 км, 94-109 км. Нефтеюганское УМН. Реконструкция."

не поставлены на государственный кадастровый учет, сведения о зарегистрированных правах на объект культурного наследия и земельные участки в границах его территории не внесены. Тем самым получить сведения из государственного кадастра недвижимости на объекты по проектам:

1. "Объекты общего назначения ЛПДС "Южный Балык". 2 этап. Объекты общего назначения ЛПДС "Южный Балык". Дороги внутриплощадочные Нефтеюганское УМН. Реконструкция"
2. "Н/ПРОВОД УЮБ /107-196/ основная нитка Ду 1200 мм. Замена трубы на ПП через р.Большой Балык на 150 км. Нефтеюганское УМН. Реконструкция"
3. "Н/ПРОВОД УБКУА/58-94 км, 94-148 км. Замена трубы на участках 78-94 км, 94-109 км. Нефтеюганское УМН. Реконструкция."

не представляется возможным.

Начальник ЗИС
Нефтеюганского УМН

Ю.Н. Батракова

Исп.: ЗИС Тихонов Н.С.
Тел. 8 (3463) 298-129



СЛУЖБА ГОСУДАРСТВЕННОЙ ОХРАНЫ
ОБЪЕКТОВ КУЛЬТУРНОГО НАСЛЕДИЯ
ХАНТЫ-МАНСИЙСКОГО АВТОНОМНОГО ОКРУГА – ЮГРЫ

ул. Ленина д. 40, г. Ханты-Мансийск,
Ханты-Мансийский автономный округ – Югра
(Тюменская область), 628011

Телефон (3467) 30-12-19
Факс (3467) 30-12-19
E-mail: Nasledie@admhmao.ru

ЗАКЛЮЧЕНИЕ № 17-1034 от 07 апреля 2017 г.

Заявитель: АО «Транснефть – Сибирь» (исх. № 380-053 от 27.03.2017 г.).

Наименование объекта/проекта: «МН УБКУА Участок 0-180 км. Ду 1200 мм.
Замена трубы на участке 78-109 км. Нефтеюганское УМН. Реконструкция».

Месторасположение объекта: Ханты-Мансийский автономный округ – Югра,
Нефтеюганский район.

Площадь объекта: 630,0 га.

Учетные и архивные документы с результатами историко-культурных изысканий, проведенных на испрашиваемой территории:

1. Государственный список недвижимых памятников истории и культуры значения Ханты-Мансийского автономного округа. – Постановление Губернатора Ханты-Мансийского автономного округа № 89 от 04.03.1997 г.
2. Списки выявленных объектов, представляющих историческую, научную, художественную или иную культурную ценность Ханты-Мансийского автономного округа - Югры.
3. Перечень объектов, обладающих признаками объекта культурного наследия.

На территории испрашиваемого земельного участка объекты культурного наследия, включенные в единый государственный реестр объектов культурного наследия (памятников истории и культуры) народов Российской Федерации, отсутствуют.

Испрашиваемый земельный участок расположен вне зон охраны/защитных зон объектов культурного наследия.

Сведениями об отсутствии/наличии на территории испрашиваемого земельного участка выявленных объектов культурного наследия либо, объектов обладающих признаками объекта культурного наследия, Госкультухрана Югры не располагает.

В соответствии с требованиями статей 28, 30, 31, 32, 36, 45.1 Федерального закона № 73-ФЗ от 25.06.2002 «Об объектах культурного наследия (памятниках истории и культуры) народов Российской Федерации» Заказчик работ обязан обеспечить проведение и финансирование государственной историко-культурной экспертизы испрашиваемого земельного участка путем археологической разведки, в порядке, установленном ст. 45.1.

Приложение: карта-схема испрашиваемого земельного участка в ед. экз. на 1 листе.

Руководитель Службы



А.Н. Кондрашёв



Ханты-Мансийский автономный округ
г. Нефтеюганск
Общество с ограниченной ответственностью

Научно-производственное объединение

«СЕВЕРНАЯ АРХЕОЛОГИЯ-1»

628305 РФ, Ханты-Мансийский автономный округ – Югра,
г. Нефтеюганск, проезд 5П, строение 9
Телефон: (3463) 250-236, 234-956 Факс: (3463) 294-623
E-mail: chistory@rambler.ru, web.сайт: www.археологиясевера.рф

ИНН 8619011228 Р/с 40702810908990002025,
к/с 30101810271020000613 в «Запсибкомбанк» ПАО г. Тюмень,
БИК 047102613, Коды: ОКПО 14521139; ОКВЭД 92.52; 22.11; 73.20; 74.20;
74.20.31

№ 01/01

«25» апреля 2017г.

СПРАВКА

Дана, Кочегову Евгению Ивановичу в том, что он действительно работает
археологом в ООО НПО «Северная археология-1» с 14 марта 2012г.

Справка дана для предоставления по месту требования.

Специалист по кадрам



Г.И. Мифтахова


Министерство культуры Российской Федерации

ОТКРЫТЫЙ ЛИСТ

№ 444

Настоящий открытый лист выдан:

Кочегову Евгению Ивановичу

паспорт 7112 № 947536
(серия номер паспорта)

на право проведения археологических полевых работ
в зоне обустройства месторождений Майского, Мамонтовского, Юганского,
Правдинского, Приобского регионов на территории Нефтеюганского, Сургутского, Ханты-
Мансийского районов Ханты-Мансийского автономного округа – Югры.

(место проведения археологических полевых работ)

На основании открытого листа

Кочегов Евгений Иванович
(Ф.И.О)

имеет право производить следующие археологические полевые работы:
*археологические разведки с осуществлением локальных земляных работ на указанной территории в
целях выявления объектов археологического наследия, уточнения сведений о них и планирования
мероприятий по обеспечению их сохранности.*

Передоверие права на проведение археологических полевых работ по данному
открытому листу другому лицу запрещается.

Срок действия открытого листа: с 18 мая 2017 г. по 31 октября 2017 г.

Дата принятия решения о предоставлении открытого листа: 18 мая 2017 г.

Первый заместитель Министра
(должность)


(подпись)


В.В.Аристархов
(Ф.И.О.)

М.П.

Дата 18 мая 2017 г.

010550