



Ханты-Мансийский автономный округ
г. Нефтеюганск

Общество с ограниченной ответственностью

Научно-производственное объединение

«СЕВЕРНАЯ АРХЕОЛОГИЯ-1»

628305 Российская Федерация, Ханты-Мансийский автономный округ - Югра, г. Нефтеюганск 5, а/я 398.
Телефон: (3463) 250-236, Факс: (3463) 29-46-23
E-mail: chistory@mail.ru, сайт: www.apxeologiasevera.ru

ИНН 8619011228 Р/с 40702810908990002025,
к/с 30101810100000000639 в «Запсибкомбанк» ОАО г. Тюмень,
БИК 047130639, Коды: ОКПО 14521139; ОКВЭД 92.52; 22.11; 73.20; 74.20;
74.20.31

№ 199

«26» марта 2018г.

Руководителю Службы
государственной охраны
объектов культурного наследия
ХМАО-Югры
Кондрашеву А.Н.

Уважаемый Андрей Николаевич!

Направляю Вам для принятия решения материалы государственной историко-культурной экспертизы в составе:

1) Акт № 601 государственной историко-культурной экспертизы земель, подлежащих воздействию земляных, строительных, мелиоративных, хозяйственных работ, предусмотренных статьей 25 Лесного кодекса Российской Федерации работ по использованию лесов (за исключением работ, указанных в пунктах 3, 4 и 7 части 1 статьи 25 Лесного кодекса Российской Федерации) и иных работ, по проекту «Причалы Приобского региона. Левый берег» Ш.1980613/1317Д;

2) Акт № 602 государственной историко-культурной экспертизы земель, подлежащих воздействию земляных, строительных, мелиоративных, хозяйственных работ, предусмотренных статьей 25 Лесного кодекса Российской Федерации работ по использованию лесов (за исключением работ, указанных в пунктах 3, 4 и 7 части 1 статьи 25 Лесного кодекса Российской Федерации) и иных работ, по проекту «Причалы Приобского региона. Правый берег» Ш. 1980613/1319Д.

Просим Вас согласовать данную документацию и выдать Заключение о проведенных археологических работах на землях, подлежащих воздействию земляных, строительных, мелиоративных, хозяйственных работ, предусмотренных статьей 25 Лесного кодекса Российской Федерации работ по использованию лесов и иных работ, а также о наличии на этих землях объектов культурного наследия, выявленных объектов культурного наследия и объектов, обладающих признаками объекта культурного наследия.

Приложения:

1. Письмо-запрос по Акту ГИКЭ № 601;
3. Письмо-запрос по Акту ГИКЭ № 602.

С уважением,
Директор ООО «НПО
«Северная археология-1»

Г.П. Визгалов



Ханты-Мансийский автономный округ
г. Нефтеюганск

Общество с ограниченной ответственностью

Научно-производственное объединение

«СЕВЕРНАЯ АРХЕОЛОГИЯ-1»

628305 Российская Федерация, Ханты-Мансийский автономный округ - Югра, г. Нефтеюганск 5, а/я 398.
Телефон: (3463) 294-623 Факс: (3463) 29-47-23
E-mail: chistory@mail.ru, сайт: www.apxeologiasevera.pdf

ИНН 8619011228 КПП 860401001 Р/с 40702810908990002025,
к/с 30101810271020000613 в «Запсибкомбанк» ПАО г. Тюмень,
БИК 047102613, Коды: ОКПО 14521139; ОКВЭД 92.52; 63,30

Директору автономного учреждения
Ханты-Мансийского автономного
округа – Югры
«Центр охраны культурного наследия»
А.В. Коломинскому

ПИСЬМО-ЗАПРОС к Акту № 601


о наличии/отсутствии объектов культурного наследия, включённых в реестр, выявленных объектов культурного наследия и объектов, обладающих признаками объекта культурного наследия, на землях, подлежащих воздействию земляных, строительных, мелиоративных, хозяйственных работ, предусмотренных статьей 25 Лесного кодекса Российской Федерации работ по использованию лесов

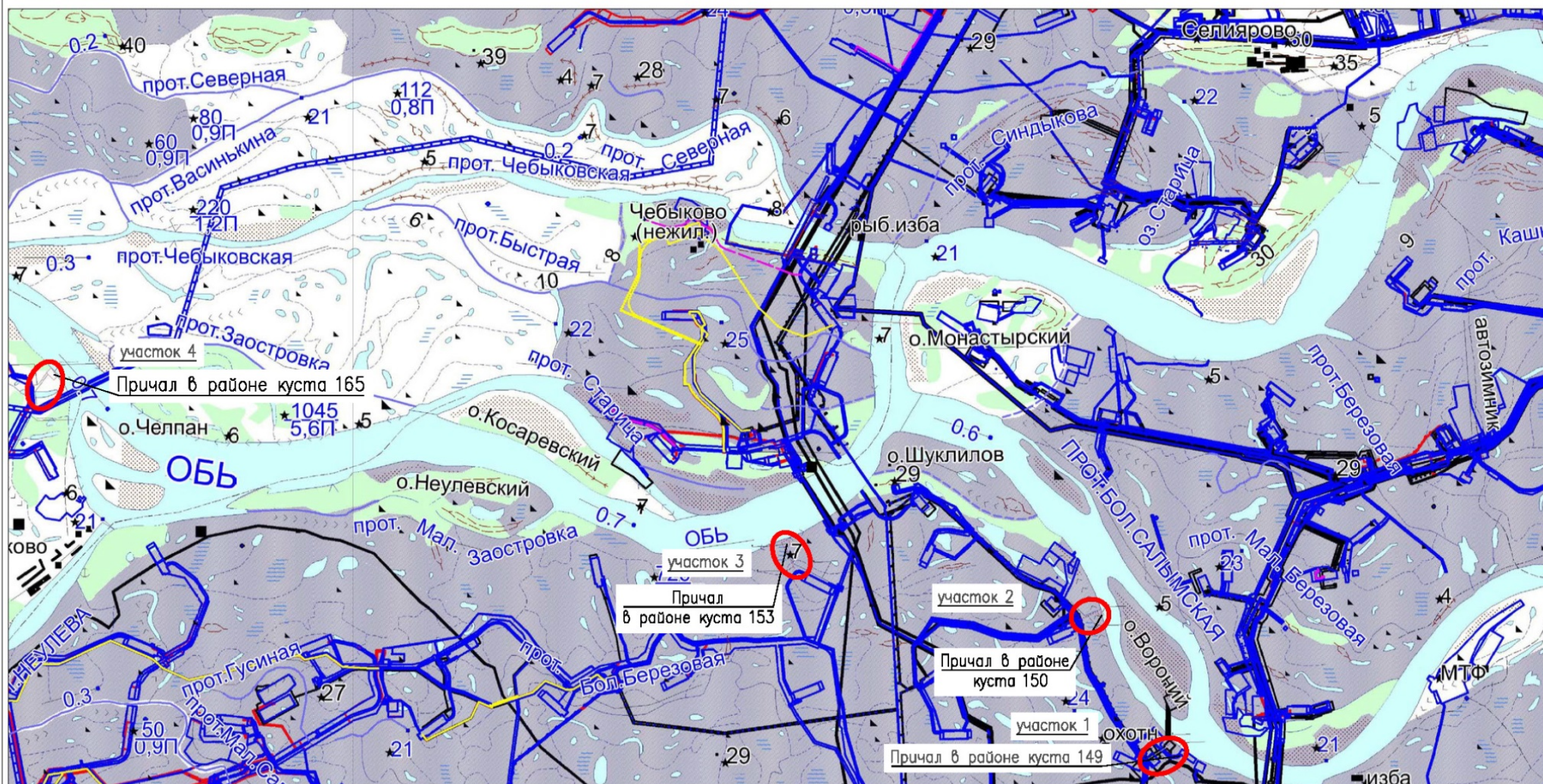
Полное наименование юридического (физического) лица	Общество с ограниченной ответственностью «Проектное бюро по обустройству нефтяных и газовых месторождений» (ООО ПБ ОНГМ)
Фактический и юридический адрес/адрес постоянной регистрации	450071, Республика Башкортостан, г. Уфа, ул. З. Биишевой 12. Тел. /факс (347) 216-40-36.
Наименование объекта/проекта,	«Причалы Приобского региона. Левый берег» Ш.1980613/1317Д
Площадь	40,7250 га
Наименования всех объектов, входящих в проект	<ul style="list-style-type: none">- Подъезд №1 к причалу в районе куста №149 Подъезд №2 к причалу в районе куста №149 Причал в районе куста №149 ВЛ 6 кВ к причалу в районе куста №149- Подъезд к причалу в районе куста №150- Причал в районе куста №150- ВЛ 6 кВ к причалу в районе куста №150- Подъезд к причалу в районе куста №153- Причал в районе куста №153- ВЛ 6 кВ к причалу в районе куста №153- Подъезд к причалу в районе куста №165- Причал в районе куста №165- ВЛ 6 кВ к причалу в районе куста №165
Местоположение (район, лиц. участок/месторождение, категория земельного участка)	Ханты-Мансийский автономный округ – Югра, Ханты-Мансийский район, Приобское месторождение.
Местоположение лесного участка (территориальный отдел, участковое лесничество, урочище, квартал, выдел)	Самаровское лесничество, Ханты-Мансийское участковое лесничество, пойменное урочище, квартал № 24 выделы №№ 37, 42; . квартал № 27 выделы №№ 77, 83, 86.
Наименование Акта ГИКЭ	АКТ № 601 государственной историко-культурной экспертизы земель, подлежащих воздействию земляных, строительных, мелиоративных, хозяйственных работ, предусмотренных статьей 25 Лесного кодекса Российской Федерации работ по

	использованию лесов (за исключением работ, указанных в пунктах 3, 4 и 7 части 1 статьи 25 Лесного кодекса Российской Федерации) и иных работ, по проекту «Причалы Приобского региона. Левый берег» Ш.1980613/1317Д
ФИО, контактный телефон, адрес электронной почты заявителя	Вайц Мария Леонидовна, тел. 8-982-505-44-13, электронный адрес sev.ar@yandex.ru


Выводы экспертизы: Эксперт считает **возможным** проведение земляных, строительных, мелиоративных, хозяйственных работ, предусмотренных статьей 25 Лесного кодекса Российской Федерации работ по использованию лесов (за исключением работ, указанных в пунктах 3, 4 и 7 части 1 статьи 25 Лесного кодекса Российской Федерации) и иных работ, на землях, отводимых по проекту «Причалы Приобского региона. Левый берег» Ш.1980613/1317Д без ограничений, связанных с осуществлением мероприятий по сохранению объектов культурного наследия (**положительное заключение**).

Директор ООО «НПО «Северная археология-1» _____ **Визгалов Г.П.**





0 500 1000 1500 2000 2500м
М 1 : 50 000

Акт государственной историко-культурной экспертизы земель, подлежащих воздействию хозяйственных работ в ходе строительства по проекту «Причалы Приобского региона. Левый берег»	Графическое приложение 2	
	Лист	1
Карта-схема испрашиваемых земельных участков под объекты строительства	Листов	1
	М 1 : 50 000	
Эксперт ООО НПО "Северная археология - 1", директор  Визвалов Г.П.		

Сотрудник АУ «ЦОКН» _____



Ханты-Мансийский автономный округ
г. Нефтеюганск

Общество с ограниченной ответственностью

Научно-производственное объединение

«СЕВЕРНАЯ АРХЕОЛОГИЯ-1»

628305 Российская Федерация, Ханты-Мансийский автономный округ - Югра, г. Нефтеюганск 5, а/я 398.
Телефон: (3463) 294-623 Факс: (3463) 29-47-23
E-mail: chistory@mail.ru, сайт: www.apxeologiasевера.pdf

ИНН 8619011228 КПП 860401001 Р/с 40702810908990002025,
к/с 30101810271020000613 в «Запсибкомбанк» ПАО г. Тюмень,
БИК 047102613, Коды: ОКПО 14521139; ОКВЭД 92.52; 63,30

Директору автономного учреждения
Ханты-Мансийского автономного
округа – Югры
«Центр охраны культурного наследия»
А.В. Коломинскому

ПИСЬМО-ЗАПРОС к Акту № 602

о наличии/отсутствии объектов культурного наследия, включённых в реестр, выявленных объектов культурного наследия и объектов, обладающих признаками объекта культурного наследия, на землях, подлежащих воздействию земляных, строительных, мелиоративных, хозяйственных работ, предусмотренных статьей 25 Лесного кодекса Российской Федерации работ по использованию лесов

Полное наименование юридического (физического) лица	Общество с ограниченной ответственностью «Проектное бюро по обустройству нефтяных и газовых месторождений» (ООО ПБ ОНГМ)
Фактический и юридический адрес/адрес постоянной регистрации	450071, Республика Башкортостан, г. Уфа, ул. З. Биишевой 12. Тел. /факс (347) 216-40-36.
Наименование объекта/проекта,	«Причалы Приобского региона. Правый берег» Ш. 1980613/1319Д.
Площадь	Подъезд к причалу в районе куста №243 - 1,2762 га Причал в районе куста №243 - 4,9417 га ВЛ 6 кВ к причалу в районе куста №243 - 0,1373 га Подъезд к причалу в районе куста №248 - 0,3645 га Причал в районе куста №248 - 4,0343 га ВЛ 6 кВ к причалу в районе куста №248 - 0,0593 га Подъезд к причалу в районе куста №251 - 0,8175 га Причал в районе куста №251 - 4,8345 га ВЛ 6 кВ к причалу в районе куста №251 - 0,0471 га Общая площадь - 16,5124 га.
Наименования всех объектов, входящих в проект	Подъезд к причалу в районе куста №243 Причал в районе куста №243 ВЛ 6 кВ к причалу в районе куста №243 Подъезд к причалу в районе куста №248 Причал в районе куста №248 ВЛ 6 кВ к причалу в районе куста №248 Подъезд к причалу в районе куста №251 Причал в районе куста №251 ВЛ 6 кВ к причалу в районе куста №251
Местоположение (район, лиц. участок/месторождение, категория земельного участка)	Ханты-Мансийский автономный округ – Югра, Ханты-Мансийский район, Приобское месторождение.
Местоположение лесного участка (территориальный отдел, участковое лесничество,	земли Самаровского лесничества, урочище Пойменное, квартал №28 (выделы № 35).

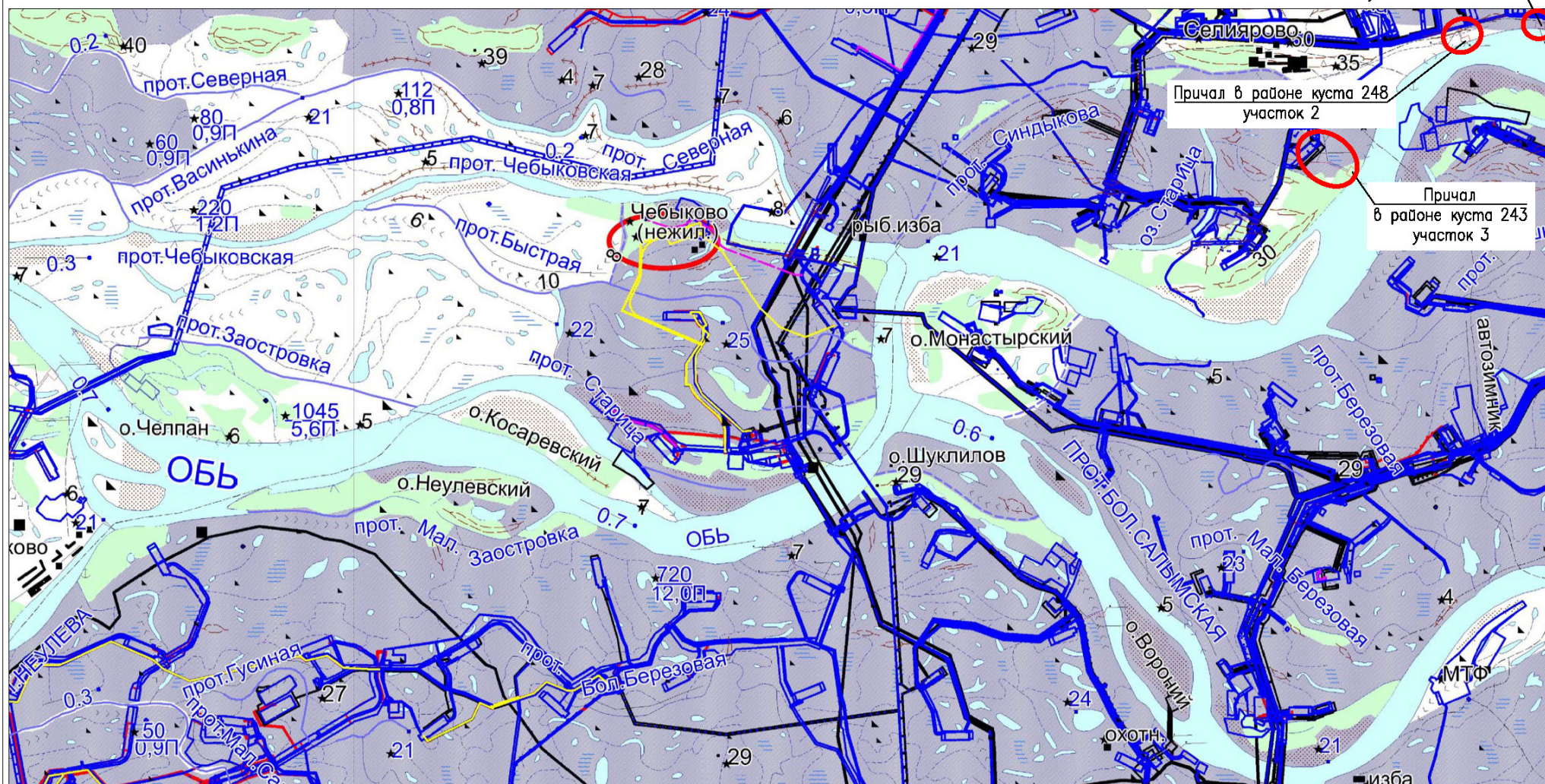
урочище, квартал, выдел)	
Наименование Акта ГИКЭ	АКТ № 602 государственной историко-культурной экспертизы земель, подлежащих воздействию земляных, строительных, мелиоративных, хозяйственных работ, предусмотренных ст. 25 Лесного кодекса Российской Федерации работ по использованию лесов (за исключением работ, указанных в пп. 3, 4 и 7 части 1 ст. 25 Лесного кодекса Российской Федерации) и иных работ, в ходе строительства по проекту «Причалы Приобского региона. Правый берег» Ш. 1980613/1319Д.
ФИО, контактный телефон, адрес электронной почты заявителя	Вайц Мария Леонидовна, тел. 8-982-505-44-13, электронный адрес sev.ar@yandex.ru

Выводы экспертизы: Эксперт считает возможным проведение земляных, строительных, мелиоративных, хозяйственных работ и иных работ на отводимой территории по проекту «Причалы Приобского региона. Правый берег» (положительное Заключение). Разработка разделов об обеспечении сохранности объекта культурного наследия не требуется.


Директор ООО «НПО «Северная археология-1»



Визгалов Г.П.



0 500 1000 1500 2000 2500м
М 1 : 50 000

Акт государственной историко-культурной экспертизы земель, подлежащих воздействию хозяйственных работ в ходе строительства по проекту «Причалы Приобского региона. Левый и правый берег»	Графическое приложение 2	
	Лист	1
	Листов	1
Карта-схема испрашиваемых земельных участков под объекты строительства	М 1 : 50 000	
Эксперт ООО НПО «Северная археология – 1», директор  Визгалов Г.П.		

Сотрудник АУ «ЦОКН» _____