

**АКТ № 516/ТСИБ-01-620-17-1634**

**государственной историко-культурной экспертизы**

**земель, подлежащих воздействию земляных, строительных, мелиоративных, хозяйственных работ, предусмотренных статьей 25 Лесного кодекса Российской Федерации работ по использованию лесов (за исключением работ, указанных в пунктах 3, 4 и 7 части 1 статьи 25 Лесного кодекса Российской Федерации) и иных работ, по проекту «Н/ПРОВОД УЮБ /107-196/ основная нитка Ду 1200 мм. Замена трубы на ПП через р.Большой Балык на 150 км. Нефтеюганское УМН. Реконструкция»**

Настоящий акт государственной историко-культурной экспертизы (далее – экспертиза) составлен в соответствии с Федеральным законом № 73-ФЗ от 25.06.2002 «Об объектах культурного наследия (памятниках истории и культуры) народов Российской Федерации»; Положением о государственной историко-культурной экспертизе, утвержденным Постановлением Правительства Российской Федерации от 15.07.2009 № 569.

<b>Дата начала экспертизы:</b>	01 июня 2017 г.
<b>Дата окончания экспертизы:</b>	03 ноября 2017 г.
<b>Место проведения экспертизы:</b>	Мамонтовский лицензионный участок, Нефтеюганский район, ХМАО – Югра
<b>Заказчик экспертизы:</b>	<b>Акционерное общество «Транснефть-Сибирь»</b> (АО «Транснефть-Сибирь»), 625027, г. Тюмень, ул. Республики, д. 139.
<b>Сведения об эксперте:</b>	<b>Общество с ограниченной ответственностью «Научно-производственное объединение «Северная археология – 1»</b> (ООО «НПО «Северная археология – 1»), ИНН 8619011228, г. Нефтеюганск, проезд 5П, строение 9.
<b>Сведения об экспертах:</b>	
<b>Фамилия, имя, отчество</b>	<b>Визгалов Георгий Петрович</b>
<b>Образование</b>	высшее
<b>Специальность</b>	историк
<b>Ученая степень (звание)</b>	кандидат исторических наук
<b>Стаж работы</b>	33 года
<b>Место работы и должность</b>	Общество с ограниченной ответственностью «Научно-производственное объединение «Северная археология – 1», директор
<b>Реквизиты аттестации</b>	Приказ Минкультуры РФ № 1793 от 16 июня 2015 г. «Об утверждении статуса аттестованного эксперта по проведению государственной историко-культурной экспертизы»
<b>Министерства культуры РФ</b>	
<b>Объекты экспертизы, на которые был аттестован эксперт</b>	— выявленные объекты культурного наследия в целях обоснования целесообразности включения данных объектов в реестр;

- земли, подлежащие воздействию земляных, строительных, мелиоративных, хозяйственных работ, предусмотренных статьями 25 Лесного кодекса Российской Федерации работ по использованию лесов (за исключением работ, указанных в пунктах 3, 4 и 7 части 1 статьи 25 Лесного кодекса Российской Федерации) и иных работ, в случае, если орган охраны объектов культурного наследия не имеет данных об отсутствии на указанных землях объектов культурного наследия, включенных в реестр, выявленных объектов культурного наследия либо объектов, обладающих признаками объекта культурного наследия;
- документы, обосновывающие включение объектов культурного наследия в реестр;
- документация, за исключением научных отчетов о выполненных археологических полевых работах, содержащая результаты исследований, в соответствии с которыми определяется наличие или отсутствие объектов, обладающих признаками объекта культурного наследия, на земельных участках, подлежащих воздействию земляных, строительных, мелиоративных, хозяйственных работ, работ по использованию лесов и иных работ;
- документация или разделы документации, обосновывающие меры по обеспечению сохранности объекта культурного наследия, включенного в реестр, выявленного объекта культурного наследия либо объекта, обладающего признаками объекта культурного наследия, при проведении земляных, мелиоративных, хозяйственных работ, указанных в настоящей статье работ по использованию лесов и иных работ в границах территории объекта культурного наследия либо на земельном участке, непосредственно связанном с земельным участком в границах территории объекта культурного наследия;
- проектная документация на проведение работ по сохранению объектов культурного наследия;
- документы, обосновывающие исключение объектов культурного наследия из реестра;
- документы, обосновывающие отнесение



объекта культурного наследия к историко-культурным заповедникам, особо ценным объектам культурного наследия народов Российской Федерации либо объектам всемирного культурного и природного наследия.

**Фамилия, имя, отчество**

**Образование**

**Специальность**

**Ученая степень (звание)**

**Стаж работы**

**Место работы и должность**

**Кардаш Олег Викторович**

высшее

историк

кандидат исторических наук

27 лет

Общество с ограниченной ответственностью «Научно-производственное объединение «Северная археология – 1», на основании трудового договора № 49 от 01.07.2015, археолог-эксперт

**Реквизиты аттестации**

**Министерства культуры РФ**

Приказ Минкультуры РФ № 1793 от 16 июня 2015 г. «Об утверждении статуса аттестованного эксперта по проведению государственной историко-культурной экспертизы»

**Объекты экспертизы, на которые  
был аттестован эксперт**

— выявленные объекты культурного наследия в целях обоснования целесообразности включения данных объектов в реестр;

— земли, подлежащие воздействию земляных, строительных, мелиоративных, хозяйственных работ, предусмотренных статьей 25 Лесного кодекса Российской Федерации работ по использованию лесов (за исключением работ, указанных в пунктах 3, 4 и 7 части 1 статьи 25 Лесного кодекса Российской Федерации) и иных работ, в случае, если орган охраны объектов культурного наследия не имеет данных об отсутствии на указанных землях объектов культурного наследия, включенных в реестр, выявленных объектов культурного наследия либо объектов, обладающих признаками объекта культурного наследия;

— документы, обосновывающие включение объектов культурного наследия в реестр;

— документация, за исключением научных отчетов о выполненных археологических полевых работах, содержащая результаты исследований, в соответствии с которыми определяется наличие или отсутствие объектов,

обладающих признаками объекта культурного наследия, на земельных участках, подлежащих воздействию земляных, строительных, мелиоративных, хозяйственных работ, работ по использованию лесов и иных работ;

— документация или разделы документации, обосновывающие меры по обеспечению сохранности объекта культурного наследия, включенного в реестр, выявленного объекта культурного наследия либо объекта, обладающего признаками объекта культурного наследия, при проведении земляных, мелиоративных, хозяйственных работ, указанных в настоящей статье работ по использованию лесов и иных работ в границах территории объекта культурного наследия либо на земельном участке, непосредственно связанном с земельным участком в границах территории объекта культурного наследия;

— проектная документация на проведение работ по сохранению объектов культурного наследия.

**Фамилия, имя, отчество**

**Образование**

**Специальность**

**Ученая степень (звание)**

**Стаж работы**

**Место работы и должность**

**Чибирик Владимир Эрвиевич**

высшее

историк

нет

15 лет

Общество с ограниченной ответственностью

«Научно-производственное объединение

«Северная археология – 1», археолог-эксперт

Приказ Минкультуры РФ № 527 от 31 марта 2015

г. «Об утверждении статуса аттестованного эксперта по проведению государственной историко-культурной экспертизы»

**Реквизиты аттестации**

**Министерства культуры РФ**

**Объекты экспертизы, на которые  
был аттестован эксперт**

— выявленные объекты культурного наследия в целях обоснования целесообразности включения данных объектов в реестр;

— земли, подлежащие воздействию земляных, строительных, мелиоративных, хозяйственных работ, предусмотренных статьей 25 Лесного кодекса Российской Федерации работ по использованию лесов (за исключением работ, указанных в пунктах 3, 4 и 7 части 1 статьи 25 Лесного кодекса Российской Федерации) и иных работ, в случае, если орган охраны объектов

культурного наследия не имеет данных об отсутствии на указанных землях объектов культурного наследия, включенных в реестр, выявленных объектов культурного наследия либо объектов, обладающих признаками объекта культурного наследия;

— документация, за исключением научных отчетов о выполненных археологических полевых работах, содержащая результаты исследований, в соответствии с которыми определяется наличие или отсутствие объектов, обладающих признаками объекта культурного наследия, на земельных участках, подлежащих воздействию земляных, строительных, мелиоративных, хозяйственных работ, работ по использованию лесов и иных работ.

## **1. Ответственность эксперта**

Эксперт предупрежден об ответственности за несоблюдение принципов проведения историко-культурной экспертизы, установленных ст. 29 Федерального закона № 73-ФЗ от 24.05.2002 «Об объектах культурного наследия (памятниках истории и культуры) народов Российской Федерации» согласно действующему законодательству РФ (ст. 307 Уголовного Кодекса РФ).

## **2. Цели и объекты экспертизы**

**Цель экспертизы:** определение наличия или отсутствия объектов культурного наследия, включенных в Единый государственный реестр объектов культурного наследия РФ, выявленных объектов культурного наследия либо объектов, обладающих признаками объекта культурного наследия, на землях, подлежащих хозяйственному освоению по проекту «Н/ПРОВОД УЮБ /107-196/ основная нитка Ду 1200 мм. Замена трубы на ПП через р.Большой Балык на 150 км. Нефтеюганское УМН. Реконструкция».

**Задачи экспертизы:** анализ архивных и литературных источников; изучение ранее проведенных исследований на испрашиваемой территории; картографических материалов и спутниковых снимков; анализ ландшафтно-топографической ситуации; проведение археологической разведки на участках с возможной вероятностью расположения объектов культурного наследия; документирование обнаруженных объектов культурного наследия (фотофиксация, снятие ситуационного плана, определение географических координат и т. д.); обработка полевых материалов; выработка рекомендаций; составление акта экспертизы.

**Объект экспертизы:** земли, подлежащие воздействию земляных, строительных, мелиоративных, хозяйственных работ, предусмотренных статьями 25 Лесного кодекса Российской Федерации работ по использованию лесов (за исключением работ, указанных в пунктах 3, 4 и 7 части 1 статьи 25 Лесного кодекса Российской Федерации) и иных работ, по проекту «Н/ПРОВОД УЮБ /107-196/ основная нитка Ду 1200 мм. Замена трубы на ПП через р.Большой Балык на 150 км. Нефтеюганское УМН. Реконструкция».

**Месторасположение объекта экспертизы:** ХМАО – Югра, Нефтеюганский район, Мамонтовский лицензионный участок, в 14,5 км к юг-юго-востоку от г. Пыть-Ях (здание ж/д вокзала).

**Месторасположение лесного участка:** Нефтеюганский территориальный отдел – лесничество, Нефтеюганское участковое лесничество, Нефтеюганское урочище, квартал № 205 (выделы № 57,59), квартал № 235 (выделы № 1, 15), квартал № 204 (выделы № 86, 91, 87, 89, 90), квартал № 207 (выделы № 5, 6).

**Общая площадь отводимых земельных участков** – 6,1698 га.

### **3. Перечень документов, представленных заявителем:**

1. Договор № ТСИБ-01-620-17-1634 от 19.05.2017 на выполнение работ по проведению историко-культурной экспертизы земельных участков по объекту: «Н/ПРОВОД УЮБ /107-196/ основная нитка Ду 1200 мм. Замена трубы на ПП через р.Большой Балык на 150 км. Нефтеюганское УМН. Реконструкция».

2. Письмо № 380-231 от 03.11.2017 начальника ЗИС Нефтеюганского УМН АО «Транснефть-Сибирь» Ю. Н. Батраковой на имя директора ООО «НПО «Северная археология – 1» Г. П. Визгалова «О выдаче заключений».

3. Письмо № 380-232 от 03.11.2017 начальника ЗИС Нефтеюганского УМН АО «Транснефть-Сибирь» Ю. Н. Батраковой на имя директора ООО «НПО «Северная археология – 1» Г. П. Визгалова «О предоставлении информации» с разъяснением причины отсутствия схемы земельных участков на кадастровом плане территории.

4. Заключение № 3566 от 16.09.2016, подготовленное Службой государственной охраны объектов культурного наследия ХМАО – Югры.

5. Схема расположения земельного участка под объект: «Н/ПРОВОД УЮБ /107-196/ основная нитка Ду 1200 мм. Замена трубы на ПП через р.Большой Балык на 150 км. Нефтеюганское УМН. Реконструкция».

6. Электронная версия границ земельных участков, подлежащих хозяйственному освоению по объекту «Н/ПРОВОД УЮБ /107-196/ основная нитка Ду 1200 мм. Замена трубы на ПП через р.Большой Балык на 150 км. Нефтеюганское УМН. Реконструкция» в формате программы MapInfo.

### **4. Сведения об обстоятельствах, повлиявших на процесс проведения и результаты экспертизы**

Обстоятельства, повлиявшие на процесс проведения и результаты экспертизы, отсутствуют.

### **5. Сведения о проведенных исследованиях**

Государственная историко-культурная экспертиза проведена в связи с разработкой проекта «Н/ПРОВОД УЮБ /107-196/ основная нитка Ду 1200 мм. Замена трубы на ПП через р.Большой Балык на 150 км. Нефтеюганское УМН. Реконструкция».

При подготовке настоящего заключения изучена и проанализирована в полном объеме документация, предоставленная заказчиком. Для экспертизы привлечены картографические материалы, спутниковые снимки земной поверхности участков землеотвода, архивные и литературные источники, материалы полевых и историко-архивных исследований прошлых лет, дополняющие информацию о земельных участках и

вероятности обнаружения на них объектов культурного наследия и объектов, обладающих признаками объектов культурного наследия.

Сбор информации об объектах культурного наследия проводился в архивах ИА РАН (г. Москва), ООО «НПО «Северная археология – 1» (г. Нефтеюганск), АУ ХМАО – Югры «Центр охраны культурного наследия» (г. Ханты-Мансийск). Особое внимание уделялось ландшафтно-топографическим условиям участков (почвы, растительность, привязка к водоемам и т.п.), степени историко-культурной изученности территории.

В ходе соотнесения имеющегося зонирования территории по степени вероятности обнаружения объектов культурного наследия и проектируемых объектов, было выделено 2 участка, на которых необходимо проведение археологической разведки. Для определения наличия (отсутствия) объектов культурного наследия на испрашиваемой территории, в границах выделенных участков, была проведена археологическая разведка (граф. прил. 2-3). В ходе археологической разведки пешим порядком был проведен осмотр поверхности участков на предмет наличия выраженных в рельефе остатков археологических сооружений, объектов этнографии, археологического материала, выполнен стратиграфический разрез (шурф). Методика проведения археологических полевых работ соответствует «Положению о порядке проведения археологических полевых работ (археологических раскопок и разведок) и составления научной отчётной документации», утвержденному постановлением Бюро Отделения историко-филологических наук Российской академии наук 27.11.2013 № 85.

В результате проведения археологической разведки на землях, подлежащих хозяйственному освоению по проекту «Н/ПРОВОД УЮБ /107-196/ основная нитка Ду 1200 мм. Замена трубы на ПП через р.Большой Балык на 150 км. Нефтеюганское УМН. Реконструкция», объектов культурного наследия не выявлено.

Имеющийся и привлеченный материал достаточен для подготовки заключения государственной историко-культурной экспертизы.

Археологическая разведка проводилась в полевой сезон 2017 г. на основании открытого листа № 444 от 18.05.2017, выданного Министерством культуры РФ на имя Кочегова Е. И.

## **6. Факты и сведения, выявленные и установленные в результате проведенных исследований**

Настоящий Акт отражает результаты государственной историко-культурной экспертизы земель, подлежащих хозяйственному освоению по проекту «Н/ПРОВОД УЮБ /107-196/ основная нитка Ду 1200 мм. Замена трубы на ПП через р.Большой Балык на 150 км. Нефтеюганское УМН. Реконструкция», и расположенных на территории Нефтеюганского района ХМАО – Югры, в пределах Мамонтовского лицензионного участка.

Степень историко-культурной изученности района работ определена по литературным и архивным источникам.

Археологическое изучение бассейна рек Большой и Малый Балык началось в 80-х годах XX века и связано с деятельностью Северного отряда Тюменского университета под руководством сотрудника Тюменского областного краеведческого музея В. И. Семёновой. В 1981 г. были выявлены и обследованы поселения Айяунское 1 и 2 в окрестностях г. Пыть-Ях. В 1982 г. на территории поселения Айяунское 1 был заложен раскоп. В ходе исследований были изучены 2 жилища и ров. По мнению автора,

памятник может быть датирован X-XII вв. [Семенова В. И., 1982]. В публикации автора приводятся сведения ещё о двух памятниках в черте современного города Пыть-Ях – это поселения Мамонтово 1 и Мамонтово 2 [Семенова В. И., 1997]. При последующих разведочных работах 1992 и 2001 идентифицировать памятники, упомянутые В. И. Семеновой, на местности, не удалось [Визгалов Г. П., 1993; Кардаш О. В., 1993, Кардаш О. В., 2001].

В ходе разведочного обследования в 1982-1983 гг. В. И. Семёновой было обнаружено поселение на р. Большой Карьёган, отмеченное на карте под № 7, располагающееся на левом берегу в непосредственной близости от автомобильного моста. По мнению автора исследований, оно представляет «остатки хантыйской деревни, существовавшей ещё после войны» [Семенова В. И., 1997]. К. Г. Карачаровым в ходе зонирования территории Мамонтовского лицензионного участка поселение юрт Карьеганских было отмечено на картоматериалах. Более поздних сведений о данном объекте в ходе архивно-библиографических изысканий обнаружено не было.

В начале 90-х годов археологические исследования на территории Мамонтовского лицензионного участка выполнялись в рамках договоров, заключенных предприятием АВ КОМ с нефтегазодобывающими предприятиями района.

В 1992-1993 гг. разведочной группой археологической экспедиции предприятия АВ КОМ под руководством Кардаша О. В. проведены археологические изыскательные работы по экспертизе земельных участков испрашиваемых под обустройство Мамонтовского месторождения. Объектов культурного наследия на отводимой территории не выявлено [Акт № 9 от 13.08.1992, Акт № 10 от 18.07.1992, Акт № 39 от 21.08.1993].

Летом 1992 г. О. В. Кардашем и Г. П. Визгаловым проводились археологические исследования на территории и в окрестностях г. Пыть-Ях. При проверке современного состояния выявленных в 1981 году В. И. Семеновой объектов, выяснилось, что поселение Айяунское 2 полностью уничтожено при расширении коридора коммуникаций. Всего в ходе разведочных работ было выявлено и обследовано 12 объектов культурного наследия: поселение Юрт Салтыковых 2, могильник Юрт Салтыковых, поселение Усть-Пытьях 1, поселение Усть-Пытьях 2, поселение Усть-Пытьях 3, поселение Усть-Пытьях 4, городище Усть-Пытьях 5, поселение Усть-Пытьях 6, поселение Усть-Пытьях 7, поселение юрты Очимкины, могильник юрт Очимкиных, поселение Пучипьега 1, а также проведены дополнительные исследования на поселении Айяунское 1. Для более точного определения времени функционирования выявленных объектов, на их территории были заложены стратиграфические разрезы (шурфы) и рекогносцировочные раскопы [Визгалов Г. П., 1993].

В 1995 году археологические исследования на территории Мамонтовского месторождения нефти продолжил К. Г. Карачаров. Первоначально им были проведены предварительные, камеральные исследования. Их результатом стало историко-культурное зонирование территории Мамонтовского месторождения [Карачаров, 1996]. Летом 1997 года проведено натурное обследование. В процессе работ выявлено два археологических объекта на территории Тепловского месторождения: поселения Малый Балык 4 и 5, а на территории Мамонтовского месторождения – могильник Большой Балык [Карачаров К. Г., 1998].

В 1999 г. Карачаровым К. Г. было проведено натурное обследование участка Энтельской площади, разрабатываемой НГДУ «Мамонтовнефть». В результате проведённых исследований объектов культурного наследия не выявлено [Карачаров К. Г., 2000].

В 2000 году экспертной группой под руководством А. С. Панова проводилось натурное обследование земельных участков, испрашиваемых под реконструкцию трубопроводов на территории месторождений, разрабатываемых НГДУ «Мамонтовнефть». В результате исследований объектов культурного наследия не выявлено [Панов А. С., 2000].

В 2001 г. А. С. Пановым было выполнено зонирование северо-восточной части Мамонтовского и южной части Омбинского месторождений на участках проведения сейсморазведочных работ, проектируемых ОАО «Самаранефтегеофизика [Панов А. С., 2001].

В 2001 году археологическим отрядом под руководством Ивасько Л. В. проводилось натурное обследование трасс трубопроводов на территории месторождений, разрабатываемых НГДУ «Мамонтовнефть». В результате работ выявлен объект культурного наследия – ловчая яма Малый Балык 6. Объект расположен на острове-останце размером 1х0,2 км, в 3 км к юго-западу от устья р. Малый Балык. Обнаруженный объект представляет собой яму овальной формы размером 2,5-3,5 м, глубиной 0,7 м. [Ивасько Л. В., 2001].

В этом же году по договору с администрацией г. Пыть-Ях в рамках создания историко-архитектурного музея исследовательскими группами Муниципального учреждения Нефтеюганского района «Центр историко-культурного наследия» проводились комплексные исследования по изучению бассейна реки Большой Балык. Основным объектом исследований было выбрано поселение Усть-Пытьях 4. На территории памятника был полностью изучен объект № 1. В результате раскопок получена коллекция находок, состоящая из 2941 экз. Наиболее интересной находкой является антропоморфная фигурка из обожжённой глины. Полученный керамический комплекс позволяет датировать исследованный объект VI-VII вв. н.э. Кроме того, в окрестностях г. Пыть-ях проведены археолого-геодезические исследования на территории поселения Усть-Пытьях 4, городища Усть-Пытьях 5, поселения юрты Очимкины и могильника юрт Очимкиных. В ходе сплошного обследования территории были обнаружены поселения Усть-Пытьях 8 и 9. Выявленные объекты расположены на правом берегу р. Большой Балык в 4,3-5,3 км к юго-западу от ж/д станции г. Пыть-ях. Поселение Усть-Пытьях 8 состоит из 6 жилищных впадин. Согласно ландшафтно-топографическим особенностям расположения памятника, морфологии объектов и результатам шурфовки поселение может быть датировано XVII-XVIII вв. Поселение Усть-Пытьях 9 состоит из 5 жилищных впадин, которые имеют одинаковую ориентировку, размеры и степень сохранности. По керамическому комплексу из шурфа № 2, поселение может быть датировано VIII-IX вв. н.э. [Кардаш О. В., 2001а-б].

Летом 2003 г. исследовательской группой МУ НР «Центр историко-культурного наследия» под руководством О. В. Кардаша было проведено натурное обследование земельных участков, испрашиваемых под реконструкцию трубопроводов в Нефтеюганском районе Ханты-Мансийского автономного округа. В ходе обследования центрального участка на левом берегу р. Большой Балык обнаружены поселения Усть-

Пытьях 2.2 и Усть-Пытьях 3.2. Выявленные объекты примыкают к уже известным на тот момент поселениям Усть-Пытьях 2 и Усть-Пытьях 3 соответственно. На территории поселений были выполнены стратиграфические разрезы. Ландшафтно-топографические особенности, стратиграфические наблюдения и полученный керамический комплекс позволяют датировать рассматриваемые объекты ранним железным веком (III в. до н.э. – III в. н.э.) [Кардаш О. В., 2003а-б, д].

Летом 2003-2004 гг. проведены аварийные археологические раскопки частично разрушенных объектов археологического наследия или памятников, которые могут подвергнуться разрушению в результате хозяйственной деятельности ОАО «Юганскнефтегаз». Исследованы памятники, относящиеся к археологическому комплексу Усть-Пытьях: селище Усть-Пытьях 1, Усть-Пытьях 2, Усть-Пытьях 2.2, Усть-Пытьях 3.

В 2003 г. на территории поселения Усть-Пытьях 2 были исследованы впадины № 1-2 и прилегающая территория. Всего раскопами изучена площадь 241 кв. м. Исследованное поселение состояло из двух жилых наземных каркасно-столбовых конструкций размерами 5х6 и 4х5 м, а так же внешних ям и очагов, связанных с функционированием жилищ. Коллекция полученных артефактов состоит из 51 предмета. Общий характер находок позволяет определить время функционирования поселения XVII-XVIII вв., что подтверждают результаты радиоуглеродного датирования [Кардаш О. В., 2003в].

В 2003 г. было исследовано две жилищных впадины и примыкающее предвходовое пространство на поселении Усть-Пытьях 3. Всего было вскрыто 202 кв. м. В результате раскопок была получена коллекция, состоящая из 57 предметов из железа, олова, керамики, кости и камня. По комплексу находок поселение может быть датировано XVII в. Кроме того, в ходе расчистки поверхности поселения от мелколесья и высокой травы в 17-18 м от сооружения № 1 была выявлена впадина с обваловкой, которая по морфологическим признакам может быть датирована ранним железным веком [Кардаш О. В., 2003г].

В 2004 г. исследования проводились на территории поселений Усть-Пытьях 1 и Усть-Пытьях 2.2. В ходе полевых археологических исследований на поселении Усть-Пытьях 1 были полностью исследованы остатки жилой постройки размерами 7,6х7,8 м и периферия поселения, где выявлено металлургическое кострище. Полученная в ходе раскопок коллекция артефактов составляет 1154 предмета. По аналогиям из средневековых керамических комплексов Западной Сибири постройка может быть датирована концом VII – началом X вв. н.э. На территории поселения Усть-Пытьях 2.2. раскопом общей площадью 203 кв. м исследована жилая постройка подпрямоугольной формы размерами 3,2х2,4 м и глубиной 0,2 м от уровня современной поверхности. Коллекция артефактов составляет 177 единиц. Типологически, полученные образцы керамической посуды, могут быть отнесены к кулайской культуре раннего железного века. Данные радиоуглеродного датирования позволили уточнить время функционирования постройки – конец I – середина III вв. н.э. [Ивасько Л. В., 2004].

В ходе проведённых стационарных археологических исследований 2003-2004 гг. были получены весьма ценные сведения о хозяйстве и культуре населения Юганского Приобья в раннем железном веке и средневековье. Полученные археологические



коллекции были обработаны и переданы на хранение в Музей природы и человека (г. Ханты-Мансийск).

Летом 2005 г. археологическим отрядом МУ НР «Центр историко-культурного наследия» были проведены археологические раскопки поселения Усть-Пытьях 3.2., основной задачей являлось полное исследование жилищной впадины с обваловкой и прилегающей к ней территории. Всего на поселении было вскрыто 181 кв. м. В результате проведённых исследований полностью изучены:

- остатки подпрямоугольного жилища, датированного по единичным находкам, чувалу и радиоуглеродному анализу второй половиной XV-XVI вв.

- культурный слой кулайского времени (I в. до н.э. – III в. н.э.).

В ходе исследований получена коллекция находок из керамики, железа, камня и кости. Основную массу находок составляют развалы сосудов кулайского времени. Остальные находки представлены двумя обломками железных пластин, ружейным кремнем и 3 фрагментами «сырых» костей [Пархимович С. Ю., 2006а].

В 2005 году на территории Малобалыкского месторождения нефти, в окрестностях пос. Сентябрьский и г. Пыть-Ях С. Ю. Пархимович проведены историко-культурные исследования земельных участков. В результате работ выявлено поселение Усть-Пытьях 10 [Пархимович С. Ю., 2005а, 2005б, 2005в, 2005г]. Летом 2007 года на территории поселения Усть-Пытьях 10 были предприняты дополнительные исследования, в ходе которых было выполнено 7 стратиграфических разрезов. Анализ полученной стратиграфии позволяет утверждать, что культурный слой на данной территории отсутствует [Евтеева Е. М., 2008а].

В 2007 г. экспедиционным отрядом МУ НР «ЦИКН» совместно с ООО «НПО «Северная археология – 1» были проведены полевые археологические работы под руководством Е. М. Евтеевой на поселении Усть-Пытьях 2.2. Всего исследована территория поселения общей площадью 154 кв. м. Изучены остатки жилой постройки № 2. Собранный коллекция артефактов включает в себя: камни со следами обработки и использования, фрагменты и развалы керамической посуды, стеклянные бусы, фрагменты бронзовых и железных изделий, всего 415 предметов. На основании полученных материалов, жилая постройка № 2 поселения Усть-Пытьях 2.2. может быть отнесена к кулайской культуре раннего железного века (4 в. до н.э. – 3 в. н.э.) [Евтеева Е. М., 2008б].

В полевых сезонах 2006-2009 гг. достаточно активно проводились исследования на территории Мамонтовского месторождения:

- в 2006-2008 гг. исследовательскими группами под руководством В. Э. Чибиряка и С. Ю. Пархимович были обследованы земельные участки на территории Мамонтовского, Усть-Балыкского, Малобалыкского, Южно-Балыкского и Тепловского лицензионных участков [Чибиряк В. Э., 2006а, 2006б, 2006в; Пархимович С. Ю., 2006б, 2007, 2008].

- в 2008 г. археологическим отрядом ООО «НПО «Северная археология – 1» под руководством Е. Н. Петровой было проведено натурное обследование участков под объекты обустройства Месторождений Мамонтовского региона [Петрова Е. Н., 2008а-б].

- в 2009 г. экспертной группой под руководством А. А. Богдановой были проведены натурные исследования на земельных участках, испрашиваемых под

обустройство Мамонтовского, Ефремовского, Малобалыкского месторождений [Богданова А. А., 2009а-б].

В результате проведенных исследований на территории Мамонтовского лицензионного участка новые объекты культурного наследия не найдены.

В 2012 г. отрядом археологической экспедиции ООО «НПО «Северная археология-1» под руководством Е. И. Кочегова на территории Мамонтовского, Средне-Балыкского, Мало-Балыкского, Омбинского и Приразломного лицензионных участков был осуществлен ряд исследований на земельных участках испрашиваемых ООО «ЮганскНИПИ» под строительство объектов обустройства месторождений. Объектов культурного наследия не выявлено [Кочегов Е. И., 2012].

В 2013 г. исследовательская группа под руководством В. Г. Визгалова провела обследование территорий, отводимых под проекты: «Трубопроводы Мамонтовского региона строительства 2013-2014 гг.» и «Электроснабжение Мамонтовского региона строительства 2013 г.». В результате работ объектов культурного наследия не обнаружено [Визгалов В. Г., 2013а-б].

В 2015 г. разведочной группой ООО «НПО «Северная археология – 1» под руководством Пархимовича С. Г. проводились археологические разведки в ходе историко-культурных экспертиз земельных участков, испрашиваемых ООО «ЮганскНИПИ» под объекты обустройства на Мамонтовском лицензионном участке. В результате работ объектов культурного наследия не обнаружено [Акт ГИКЭ № 53/1574-1, Акт ГИКЭ № 55/1574-1, Акт ГИКЭ № 39/1574-1, Акт ГИКЭ № 52/1574-1, Акт ГИКЭ № 59/1574-1, Акт ГИКЭ № 96/1574-1, Акт ГИКЭ № 62/1574-1, Акт ГИКЭ № 63/1574-1].

В полевой сезон 2016 г. группой ООО «НПО «Северная археология – 1» под руководством Визгалова В. Г. проводились археологические разведки в порядке выполнения историко-культурной экспертиз земель, испрашиваемых под объекты обустройства на Мамонтовском лицензионном участке. В результате работ новых объектов культурного наследия не обнаружено [Акт ГИКЭ № 166/16-26, Акт ГИКЭ № 195/1574-1, Акт ГИКЭ № 203/03-16/Н, Акт ГИКЭ № 263, Акт ГИКЭ № 274/1574-1, Акт ГИКЭ № 275/1574-1, Акт ГИКЭ № 283/1574-1, Акт ГИКЭ № 288/1574-1, Акт ГИКЭ № 323/16-30].

В ходе анализа источников не получено сведений об объектах культурного наследия, расположенных на землях, подлежащих хозяйственному освоению по проекту «Н/ПРОВОД УЮБ /107-196/ основная нитка Ду 1200 мм. Замена трубы на ПП через р.Большой Балык на 150 км. Нефтеюганское УМН. Реконструкция».

В ходе соотнесения имеющегося зонирования территории по степени вероятности обнаружения объектов культурного наследия и проектируемых объектов, выделены 2 участка, на которых необходимо проведение археологической разведки. Общая площадь участков обследования составила 12,45 га. В ходе археологической разведки пешим порядком был проведен осмотр поверхности на предмет наличия выраженных в рельефе остатков археологических сооружений, объектов этнографии, археологического материала. В процессе работ заложен стратиграфический разрез (шурф).

Участок археологической разведки №1 расположен в Нефтеюганском районе ХМАО – Югры в 14,5 км к юг-юго-востоку от г. Пыть-Ях (здание ж/д вокзала), в пределах Мамонтовского лицензионного участка, на левобережной надпойменной террасе р. Большой Балык. Общая площадь участка обследования составляет 6,8 га.

Поверхность террасы сильнорасчлененная: изрезана старичными руслами реки, в значительной степени заболочена. Склоны террасы слабовыраженные, очень пологие, высотой 3-5 м над урезом воды в реке. Исследуемая территория подвержена сильному техногенному воздействию – участок расположен вдоль широкого коридора коммуникаций, вмещающего нитки нефтепровода УЮБ, водоводы, ВЛ, УЗА и др. Склон террасы в месте перехода нефтепровода через реку сnivelирован. Растительный покров имеет преимущественно вторичный характер и представлен молодым березово-осиновым лесом с примесью ели и кедра, с подростом тех же пород деревьев. Берега реки и стариц поросли ивняком. В нижнем ярусе преобладает влаголюбивая травянистая растительность. Стратиграфические разрезы на участке № 1 не выполнялись по причине сильной заболоченности местности и техногенного воздействия на ландшафт (граф. прил. 4-9). В ходе проведения археологической разведки на участке № 1, фиксируемых в рельефе остатков археологических сооружений, объектов этнографии не выявлено. На осмотренных почвенных обнажениях признаков культурного слоя и подъемного материала не обнаружено.

Участок археологической разведки № 2 расположен в Нефтеюганском районе ХМАО – Югры, в 14,5 км к юг-юго-востоку от г. Пыть-Ях (здание ж/д вокзала), в пределах Мамонтовского лицензионного участка, на правобережной надпойменной террасе р. Большой Балык. Общая площадь участка обследования составляет 5,65 га. Поверхность террасы слаборасчлененная, с небольшим уклоном к руслу водотока, частично заболочена. Склоны террасы пологие, высотой 4-6 м над урезом воды в реке. Исследуемая территория подвержена сильному техногенному воздействию – участок расположен вдоль широкого коридора коммуникаций, вмещающего нитки нефтепровода УЮБ, водоводы, ВЛ, УЗА и др. Склон террасы в месте перехода нефтепровода через реку сnivelирован. Естественный растительный покров представлен смешанным лесом в составе осины, березы, кедра, ели и сосны. Нижний ярус занимает влаголюбивая травянистая растительность, на сухих участках – хвоши. Берега реки поросли ивняком. На большей части исследуемой территории растительность вторичная – осиново-березовый подрост и низкотравье (граф. прил. 10-15).

Для определения наличия (отсутствия) объектов археологического наследия на участке обследования № 2 был выполнен стратиграфический разрез (шурф) (граф. прил. 16-21). Размеры шурфа – 1х1 м, глубина – 0,45 м. Географические координаты (в системе WGS 84) N 60° 37' 57.8"; E 72° 55' 50.1". В разрезе зафиксирована следующая стратиграфия:

- лесная подстилка (мох, дерн), мощность 5-7 см;
- светло-серо-коричневый суглинок.

Культурного слоя и археологического материала в шурфе не выявлено.

В ходе проведения археологической разведки на участке № 2 фиксируемых в рельефе остатков археологических сооружений, объектов этнографии не выявлено. На осмотренных почвенных обнажениях признаков культурного слоя и подъемного материала не обнаружено.

В результате археологической разведки на землях, подлежащих хозяйственному освоению по проекту «Н/ПРОВОД УЮБ /107-196/ основная нитка Ду 1200 мм. Замена трубы на ПП через р.Большой Балык на 150 км. Нефтеюганское УМН. Реконструкция», объектов культурного наследия не выявлено.

**7. Перечень документов и материалов, собранных и полученных при проведении экспертизы, а также использованной для нее специальной и справочной литературы:**

1. Федеральный Закон № 73-ФЗ от 25.06.2002 «Об объектах культурного наследия (памятниках истории и культуры) народов Российской Федерации».
2. Постановление Правительства РФ от 15.07.2009 № 569 «Об утверждении Положения о государственной историко-культурной экспертизе».
3. Постановление Правительства РФ от 12.09.2015 № 972 «Об утверждении Положения о зонах охраны объектов культурного наследия (памятников истории и культуры) народов Российской Федерации».
4. Приказ Министерства культуры РФ от 02.07.2015 № 1905 «Об утверждении порядка проведения работ по выявлению объектов, обладающих признаками объекта культурного наследия, и государственному учёту объектов, обладающих признаками объекта культурного наследия».
5. Закон ХМАО – Югры от 29.06.2006 № 64 – ОЗ (ред. от 25.02.2016) «О регулировании отдельных отношений в области сохранения, использования, популяризации и государственной охраны объектов культурного наследия». Принят Думой Ханты-Мансийского автономного округа – Югры 16.06.2006.
6. «Положение о порядке проведения археологических полевых работ и составления научной отчётной документации». Утверждено постановлением Бюро Отделения историко-филологических наук Российской академии наук от 27.11.2013 № 85.
7. СП 47.13330.2012. Свод правил. Инженерные изыскания для строительства. Основные положения. Актуализированная редакция СНиП 11-02-96. Утверждён приказом Госстроя России от 10.12.2012 № 83/ГС.
8. Акт № 9 археологической экспертизы территории (участка) от 13.08.1992.
9. Акт № 10 археологической экспертизы территории (участка) от 18.07.1992.
10. Акт № 39 археологической экспертизы территории (участка) от 21.08.1993.
11. Акт № 53/1574-1 государственной историко-культурной экспертизы земельного участка, подлежащего воздействию строительных работ в ходе строительства объекта «Трубопроводы Мамонтовского месторождения строительства 2016 г., третья очередь». – Нефтеюганск, 2015. – Архив НПО СА.
12. Акт № 55/15-32 государственной историко-культурной экспертизы земельного участка, подлежащего воздействию строительных работ в ходе строительства объекта «Трубопроводы Мамонтовского региона строительства 2017 г.». – Нефтеюганск, 2015. – Архив НПО СА.
13. Акт № 39-1541-1 государственной историко-культурной экспертизы земель, подлежащих воздействию хозяйственных работ в ходе строительства объекта «Трубопроводы Мамонтовского месторождения строительства 2016 г., первая очередь». – Нефтеюганск, 2015. – Архив НПО СА.
14. Акт № 52/1574-1 государственной историко-культурной экспертизы земельных участков, подлежащих воздействию хозяйственных работ в ходе строительства объекта «Трубопроводы Мамонтовского месторождения строительства 2016 г., вторая очередь». – Нефтеюганск, 2015. – Архив НПО СА.
15. Акт № 93/1574-1 государственной историко-культурной экспертизы земель, подлежащих воздействию хозяйственных работ в ходе строительства объекта

«Трубопроводы Мамонтовского месторождения строительства 2016 г., вторая очередь». – Нефтеюганск, 2015. – Архив НПО СА.

16. Акт № 59/1574-1 государственной историко-культурной экспертизы земель, подлежащих воздействию хозяйственных работ в ходе строительства объекта «Напорные нефтепроводы Мамонтовского месторождения строительства 2016-2017 года». – Нефтеюганск, 2015. – Архив НПО СА.

17. Акт № 96/1574-1 государственной историко-культурной экспертизы земель, подлежащих воздействию хозяйственных работ в ходе строительства объекта «Трубопроводы Мамонтовского месторождения строительства 2017 г., вторая очередь». – Нефтеюганск, 2015. – Архив НПО СА.

18. Акт № 62/1574-1 государственной историко-культурной экспертизы земель, подлежащих воздействию хозяйственных работ в ходе строительства объекта «Трубопроводы Мамонтовского региона строительства 2016 года». – Нефтеюганск, 2015. – Архив НПО СА.

19. Акт № 63/1574-1 государственной историко-культурной экспертизы земель, подлежащих воздействию хозяйственных работ в ходе строительства объекта «Трубопроводы Мамонтовского месторождения строительства 2017 г., первая очередь». – Нефтеюганск, 2015. – Архив НПО СА.

20. Акт № 166/16-26 государственной историко-культурной экспертизы земельных участков, подлежащих воздействию хозяйственных работ в ходе строительства объектов «ВОС-3 (Водозабор)» и «ВОС-3 (Водовод)». – Нефтеюганск, 2016. – Архив НПО СА.

21. Акт № 195/1574-1 государственной историко-культурной экспертизы земельных участков, подлежащих воздействию хозяйственных работ в ходе строительства объекта «Трубопроводы Мамонтовского региона строительства 2017-2018 гг.». – Нефтеюганск, 2016. – Архив НПО СА.

22. Акт № 203/03-16/Н государственной историко-культурной экспертизы земельных участков, подлежащих воздействию хозяйственных работ в ходе строительства объекта «Капитальный ремонт объекта Южно-Балыкского ЛПУМГ «Магистральный газопровод Комсомольское-Сургут-Челябинск1 нитка 1683,4 км» Инв. № 000011. Полная замена дефектной трубы, км 766-км 799». – Нефтеюганск, 2016. – Архив НПО СА.

23. Акт № 263 государственной историко-культурной экспертизы земельных участков, подлежащих воздействию хозяйственных работ в ходе строительства объекта «Реконструкция автомобильных дорог Правдинского, Майского, Мамонтовского региона (инв. № 204289, 204295, 204509, 2020218, 2020556, 233972, 234114, 234166, 234217, 234257, 234297, 234352)». – Нефтеюганск, 2016. – Архив НПО СА.

24. Акт № 274/1574-1 государственной историко-культурной экспертизы земельных участков, подлежащих воздействию хозяйственных работ в ходе строительства объекта «Водоочистные сооружения ЦППН-2 Мамонтовского месторождения». – Нефтеюганск, 2016. – Архив НПО СА.

25. Акт № 275/1574-1 государственной историко-культурной экспертизы земельных участков, подлежащих воздействию хозяйственных работ в ходе строительства объекта «Трубопроводы Мамонтовского месторождения строительства 2018 г., вторая очередь». – Нефтеюганск, 2016. – Архив НПО СА.

26. Акт № 283/1574-1 государственной историко-культурной экспертизы земельных участков, подлежащих воздействию хозяйственных работ в ходе строительства объекта «Трубопроводы Мамонтовского региона строительства 2018 г.». – Нефтеюганск, 2016. – Архив НПО СА.
27. Акт № 288/1574-1 государственной историко-культурной экспертизы земельных участков, подлежащих воздействию хозяйственных работ в ходе строительства объекта «Трубопроводы Мамонтовского месторождения строительства 2018г.». – Нефтеюганск, 2016. – Архив НПО СА.
28. Акт № 323/16-30 государственной историко-культурной экспертизы земельных участков, подлежащих воздействию хозяйственных работ в ходе строительства объекта «Капитальный ремонт подводных переходов трубопроводов» ш. 695. – Нефтеюганск, 2016. – Архив НПО СА.
29. Богданова А. А. Отчет о НИР. Историко-культурные изыскания на земельных участках, испрашиваемых ООО «РН-Юганскнефтегаз» по проектам: Шифр 8776 «Обустройство кустов скважин №105,107 Ефремовского месторождения», Шифр 84101 «Трубопроводы Мамонтовского региона строительства 2009-2012 г.г. 2 очередь, район г. Пыть-Ях», Шифр 0518Д «Дополнительное расширение обустройства северной части Малобалыкского месторождения», Шифр 8485 «Электроснабжение Ефремовского месторождения», Шифр 8452 «Трубопроводы Майского региона строительства 2009-2012гг. 2 очередь», Шифр 8453 «Трубопроводы Мамонтовского региона строительства 2009-2012гг. 2 очередь», Шифр 0517Д «Расширение УПСВ на ДНС-4 Малобалыкского месторождения», Шифр 8478 «Обустройство куста скважин № 3 Энтельской площади» в Нефтеюганском районе ХМАО в 2009г. – Нефтеюганск, 2009а. – Архив НПО СА Ф. 2, Д. 362.
30. Богданова А. А. Отчет о НИР. Историко-культурные изыскания по проекту: «Капитальный ремонт трубопроводов Мамонтовского и Угутского месторождения ПИР 2009 г.». Нефтеюганский район, ХМАО-Югра, 2009 г. – Нефтеюганск, 2009б. – Архив НПО СА Ф. 2, Д. 362.
31. Визгалов Г. П. Отчет об археологической разведке в районе г. Пыть-Ях в Нефтеюганском районе Тюменской области в среднем течении р. Большой Балык летом 1992 года. – Екатеринбург, 1993. – Архив НПО СА Ф. 1, Д. 12.
32. Визгалов В. Г. Отчет о НИР. Историко-культурное обследование территорий, испрашиваемых под проект: «Электроснабжение Мамонтовского региона строительства 2013г.» проведенные в Нефтеюганском районе Ханты-Мансийского автономного округа – Югры в 2013 году. – Нефтеюганск, 2013а. – Архив НПО СА Ф. 2, Д. 503.
33. Визгалов В. Г. Отчет о НИР. Историко-культурное обследование территорий, испрашиваемых под проект: «Трубопроводы Мамонтовского региона строительства 2013-2014 г.г.» проведенные в Нефтеюганском районе Ханты-Мансийского автономного округа – Югры в 2013 году. – Нефтеюганск, 2013б. – Архив НПО СА Ф. 2, Д. 505.
34. Евтеева Е. М. Отчет о НИР. «Археологические работы на поселении Усть-Пытьях 10 в Нефтеюганском районе ХМАО в 2007 году». – Нефтеюганск, 2008а. – Архив НПО СА Ф. 1, Д. 209.
35. Евтеева Е. М. Отчет о НИР. «Охранные археологические раскопки поселения Усть-Пытьях 2.2 в Нефтеюганском районе ХМАО в 2007 году». – Нефтеюганск, 2008б. – Архив НПО СА Ф. 1, Д. 210.

36. Ивасько Л. В. Отчет о НИР. ИКЭ земельных участков, испрашиваемых под реконструкцию трубопроводов на м/р НГДУ «Мамонтовнефть» в Нефтеюганском районе ХМАО. – Нефтеюганск, 2001. – Архив НПО СА Ф. 2, Д. 51.
37. Ивасько Л. В. Отчет о НИР: «Аварийные раскопки поселений Усть-Пытьях 1 и Усть-Пытьях 2.2 в Нефтеюганском районе Ханты-Мансийского автономного округа летом 2004 года». Книга 1,2. – Нефтеюганск, 2004. – Архив НПО СА Ф. 1, Д. 124.
38. Карачаров К. Г. Отчет о НИР. ИКЭ территорий Мамонтовского, Тепловского, Кудринского и Ефремовского м/р, разрабатываемых НГДУ «Мамонтовнефть» АО «Юганскнефтегаз». – Нефтеюганск, 1996. – Архив НПО СА Ф. 3, Д. 7.
39. Карачаров К. Г. Отчет о натурной историко-культурной экспертизе участков месторождений, разрабатываемых НГДУ «Мамонтовнефть» АО «Юганскнефтегаз», проведенной в 1997 г. – Нефтеюганск, 1998. – Архив НПО СА Ф. 2, Д. 14.
40. Карачаров К. Г. Отчет о НИР. Обследование участка трассы ДНС-2-К.2 «Э» на Энтельской площади, разрабатываемой НГДУ «Мамонтовнефть» в Нефтеюганском районе Ханты-Мансийского АО 1999 г. – Нефтеюганск, 2000. – Архив НПО СА Ф. 2, Д. 22.
41. Кардаш О. В. Отчет об археологической разведке в зоне нефтеразработок ПО «Юганскнефтегаз» в Нефтеюганском районе Тюменской области по рекам М. Балык, Пойк, М. Салым; лето 1992 года. – Нефтеюганск, 1993. – Архив НПО СА Ф. 1, Д. 15.
42. Кардаш О. В. Отчет о НИР: Комплексное изучение историко-культурных и природных объектов в окрестностях города Пыть-Ях для создания историко-архитектурного музея и написания книги «Река Балык». – Нефтеюганск, 2001а. – Архив НПО СА Ф. 1, Д. 60.
43. Кардаш О. В. Отчет о НИР: Комплексное изучение историко-культурных и природных объектов в окрестностях города Пыть-Ях для создания историко-архитектурного музея и написания книги «Река Балык». – Нефтеюганск, 2001б. – Архив НПО СА Ф. 1, Д. 81.
44. Кардаш О. В. Отчет о НИР: Историко-культурная экспертиза земельных участков, испрашиваемых под реконструкцию трубопроводов «Мамонтовнефть» III очередь в Нефтеюганском районе Ханты-Мансийского автономного округа, 2003 год. – Нефтеюганск, 2003а. – Архив НПО СА Ф. 2, Д. 70.
45. Кардаш О. В. Отчет о НИР: Историко-культурная экспертиза земельных участков, испрашиваемых под реконструкцию трубопроводов «Мамонтовнефть» IV очередь в Нефтеюганском районе Ханты-Мансийского автономного округа, 2003 год. – Нефтеюганск, 2003. – Архив НПО СА Ф. 2, Д. 87/ 1-2.
46. Кардаш О. В. Отчет о НИР. Аварийные раскопки археологических памятников: селище Усть-Пытьях 1, Усть-Пытьях 2, Усть-Пытьях 3, расположенных в коридоре коммуникаций Мамонтовского м/н. Аварийные раскопки селища Усть-Пытьях 2 в Нефтеюганском районе ХМАО, летом 2003 года. – Нефтеюганск, 2003в. – Архив НПО СА Ф. 1, Д. 105/2.
47. Кардаш О. В. Отчет о НИР. Аварийные раскопки археологических памятников: селище Усть-Пытьях 1, Усть-Пытьях 2, Усть-Пытьях 3, расположенных в коридоре коммуникаций Мамонтовского м/н. Аварийные раскопки селища Усть-Пытьях 3 в Нефтеюганском районе ХМАО, летом 2003 года. – Нефтеюганск, 2003г, Архив НПО СА Ф. 1, Д. 105/3.

48. Кардаш О. В. Отчет о НИР. Изучение историко-архитектурных объектов для создания историко-архитектурного музея в городе Пыть-Ях. Историко-архитектурные исследования. - Нефтеюганск, 2003д. – Архив НПО СА Ф. 1, Д. 108.
49. Кочегов Е. И. Отчёт о НИР. Историко-культурное обследование участков под проекты: «Трубопроводы Мамонтовского региона строительства 2012-2013гг. 2 очередь» Ш-1144», «Трубопроводы Майского региона строительства 2012-2013 гг. 2 очередь» Ш-11443», «Обустройство кустов скважин №№ 2, 34, 36, 37, 38 Омбинского месторождения» Ш-1241», «Трубопроводы Приразломного месторождения строительства 2013 г.» Ш-11477» в Нефтеюганском районе Ханты-Мансийского автономного округа – Югры в 2012 г. (натурное обследование). – Нефтеюганск, 2013. – Архив НПО СА Ф. 1, Д. 442.
50. Мингалев В. В. Отчет о НИР. ИКЭ участков, испрашиваемых ОАО «Юганскнефтегаз» и ОАО «Обьнефтегазгеология» в Нефтеюганском и Сургутском районах ХМАО, 1997 год. – Нефтеюганск, 1997. – Архив НПО СА Ф. 2, Д. 11-12.
51. Панов А. С. Отчет о НИР. ИКЭ земельных участков, испрашиваемых под реконструкцию трубопроводов на м/р НГДУ «Мамонтовнефть» в Нефтеюганском районе ХМАО, проведенная летом 2000 года. – Нефтеюганск, 2000. – Архив НПО СА Ф. 2, Д. 34.
52. Панов А. С. Отчет о НИР. ИКЭ территории Мамонтовской площади проведения сейсморазведочных работ, проектируемых ОАО «Самаранефтегеофизика». – Нефтеюганск, 2001. – Архив НПО СА Ф. 3, Д. 42.
53. Пархимович С. Ю. Отчет о НИР. Историко-культурная экспертиза земельных участков, испрашиваемых ОАО «Юганскнефтегаз» под трассу перетаскивания Р-1234 Мамонтовской площади и Р-4055 Ефремовской площади в Нефтеюганском районе Ханты-Мансийского автономного округа - Югры, проведенная летом 2005 года (натурное обследование). – Нефтеюганск, 2005а. – Архив НПО СА Ф. 2, Д. 148.
54. Пархимович С. Ю. Отчет о НИР. Историко-культурная экспертиза земельных участков, испрашиваемых ОАО «Юганскнефтегаз» под реконструкцию трубопроводов НГДУ «Мамонтнефть» строительства 2004-2005 гг. в Нефтеюганском районе Ханты-Мансийского автономного округа - Югры, проведенная летом 2005 года (натурное обследование). – Нефтеюганск, 2005б. - Архив НПО СА Ф. 2, Д. 149.
55. Пархимович С. Ю. Отчет о НИР: Историко-культурная экспертиза земельных участков, испрашиваемых ОАО «Юганскнефтегаз» под реконструкцию системы электроснабжения северо-западной части Мамонтовского м/р в Нефтеюганском районе Ханты-Мансийского автономного округа - Югры, проведенная летом 2005 года (натурное обследование). – Нефтеюганск, 2005в. - Архив НПО СА Ф. 2, Д. 154.
56. Пархимович С. Ю. Отчет о НИР. Историко-культурная экспертиза земельных участков, испрашиваемых ООО «Юганскспецстрой» под «гидронамывный карьер песка в районе разведочной скважины № 5 Малобалыкского месторождения нефти и разработку сухоройного карьера № 10, гидромеханизированного карьера № 10г в районе р-405 Верхнесалымского месторождения и водовод» в Нефтеюганском районе Ханты-Мансийского автономного округа-Югры, проведенная летом 2005 года. - Нефтеюганск, 2005г - Архив НПО СА Ф. 2, Д. 158.
57. Пархимович С. Ю. Отчет о НИР. «Аварийно-спасательные раскопки поселения Усть-Пытьях 3 (объект 2)», проведенные в Нефтеюганском районе Ханты-Мансийского автономного округа летом 2005 года. – Нефтеюганск, 2006а. - Архив НПО СА Ф. 1, Д. 154.



58. Пархимович С. Ю. Отчет о НИР. Историко-культурная экспертиза земельного участка испрашиваемого ЗАО «Тюменьпромгеофизика» под постоянный поверхностный расходный склад взрывчатых материалов Мамонтовского месторождения в Нефтеюганском районе Ханты-Мансийского автономного округа, проведенная летом 2006 года (натурное обследование). – Нефтеюганск, 2006б. - Архив НПО СА Ф. 2, Д. 217.

59. Пархимович С. Ю. Отчет о НИР. ИКЭ земельных участков, испрашиваемых ООО РН «Юганскнефтегаз» по проектам: «Реконструкция т/проводов ОАО «Юганскнефтегаз» строительства 2006-2007 гг. (н/нефтепровод ЦППН-1 – КНС-4 Южно-Сургутского м/р), «Н/нефтепровод ЦППН-1 – КНС-1/2 Усть-Балыкского месторождения», «Реконструкция системы транспортировки газа с Южно-Балыкского м/р нефти» (г/п проектируемый ДНС-1 ЮБ-з. вр. № 16 Южно-Балыкское месторождение), (г/п проектируемый ДНС-1 ЮБ-уз. вр. № 16 ЮБ), «Реконструкция системы транспортировки газа с Южно-Балыкского м/р нефти» (г/п проектируемый уз. вр. №16 – уз. вр. №10 ЮБ м/р), (г/п демонтируемый уз. вр. №16 – уз. вр. № 10 ЮБ), «Напорный нефтепровод ДНС «Тепловская» - ДНС 11 НГДУ «Мамонтовнефть», «Реконструкция т/проводов НГДУ «Мамонтнефть» 4 очередь», «Расширение КНС Тепловского месторождения нефти», для ОАО НК «Роснефть», «Обустройство кустов скважин №№ 17, 18 Майского месторождения нефти», «Реконструкция факельного хозяйства и строительство РВС на ДНС-17 Мамонтовского месторождения» в Нефтеюганском районе Ханты-Мансийского автономного округа, проведенная летом 2007 года, (натурное обследование). – Нефтеюганск, 2007. - Архив НПО СА Ф. 2, Д. 232.

60. Пархимович С. Ю. Отчет о НИР. Историко-культурные изыскания на земельных участках, испрашиваемых ОАО «НК «Роснефть» по проектам: «Водоводы Мамонтовского региона», «Реконструкция трубопроводов ОАО «Юганскнефтегаз» строительства 2006-2007гг.», Реконструкция трубопроводов ОАО «Юганскнефтегаз» с устройством камер пуска-приема очистных устройств. Первый пусковой», «Подстанция 110/35/6 кВ в районе куста 35 Мамонтовского месторождения» в Нефтеюганском районе Ханты-Мансийского автономного округа, проведенные летом 2007 года (натурное обследование). - Нефтеюганск, 2008. - Архив НПО СА Ф. 2, Д. 279.

61. Петрова Е. Н. Отчет о НИР. Историко-культурные изыскания на земельных участках, испрашиваемых ООО «РН-Юганскнефтегаз» по проектам: «Капитальный ремонт трубопроводов Мамонтовского региона. ПИР 2008 г.», «Демонтаж списанных трубопроводов. ПИР 2008 г.», «Демонтаж списанных трубопроводов. ПИР 2008-2009 г.», в Нефтеюганском районе ХМАО-Югры, проведенные летом 2008 года (натурное обследование). - Нефтеюганск, 2008. – Архив НПО СА Ф. 2, Д. 300.

62. Семёнова В. И. Отчёт о НИР. Отчёт об археологических разведках в Нефтеюганском и Сургутском районах Тюменской области, 1982 год. – Тюмень, 1983. - Архив ИА РАН.

63. Чибиряк В. Э. Отчёт о НИР. Археологические разведки в Нижневартовском и Нефтеюганском районах Ханты-Мансийского автономного округа в 2004 году. – Нефтеюганск, 2005. - Архив НПО СА Ф. 2, Д. 134.

64. Чибиряк В. Э. Отчет о НИР. Историко-культурная экспертиза земельных участков, испрашиваемых ОАО «Юганскнефтегаз» НК «Роснефть» на месторождениях Мамонтовского региона в Нефтеюганском районе Ханты-Мансийского автономного

округа-Югры, проведенная летом 2006 года (натурное обследование). – Нефтеюганск, 2006а. - Архив НПО СА Ф. 2, Д. 211.

65. Чибирик В. Э. Отчет о НИР. Историко-культурная экспертиза земельных участков, испрашиваемых под капитальный ремонт трубопроводов ПИР 2005 года на Южно-Сургутском, Мамонтовском, Правдинском, Тепловском месторождениях нефти в Нефтеюганском районе Ханты-Мансийского автономного округа-Югры, проведенная летом 2006 года (натурное обследование). - Нефтеюганск, 2006б. - Архив НПО СА Ф. 2, Д. 212.

66. Чибирик В. Э. Отчет о НИР. Историко-культурная экспертиза земельных участков, испрашиваемых под капитальный ремонт трубопроводов ПИР 2006 года на Мало-Балыкском, Мамонтовском, Угутском месторождениях нефти в Нефтеюганском и Сургутском районах Ханты-Мансийского автономного округа, проведенная летом 2006 года. (натурное обследование). - Нефтеюганск, 2006в. - Архив НПО СА Ф. 2, Д. 216.

## **8. Обоснования выводов экспертизы**

Изученная документация, привлеченные источники и результаты полевых исследований содержат полноценные сведения об испрашиваемых земельных участках и исчерпывающую информацию, соответствующую требованиям Федерального закона от 25.06.2002 № 73-ФЗ «Об объектах культурного наследия (памятниках истории и культуры) народов Российской Федерации», необходимую для согласования земляных, строительных, мелиоративных, хозяйственных и иных работ.

В ходе анализа источников не получено сведений об объектах культурного наследия, расположенных на землях, подлежащих хозяйственному освоению по проекту «Н/ПРОВОД УЮБ /107-196/ основная нитка Ду 1200 мм. Замена трубы на ПП через р.Большой Балык на 150 км. Нефтеюганское УМН. Реконструкция».

В результате проведения археологической разведки на испрашиваемой территории, объектов культурного наследия не выявлено.

## **9. Вывод экспертизы**

На основании рассмотренных документов, привлеченных литературных, архивных и иных источников, результатов археологической разведки эксперт пришел к следующему выводу: на землях, подлежащих хозяйственному освоению по проекту «Н/ПРОВОД УЮБ /107-196/ основная нитка Ду 1200 мм. Замена трубы на ПП через р.Большой Балык на 150 км. Нефтеюганское УМН. Реконструкция» объекты культурного наследия, выявленные объекты культурного наследия, объекты, обладающие признаками объектов культурного наследия, отсутствуют.

Эксперт считает **возможным** проведение земляных, строительных, мелиоративных, хозяйственных работ, предусмотренных статьей 25 Лесного кодекса Российской Федерации работ по использованию лесов (за исключением работ, указанных в пунктах 3, 4 и 7 части 1 статьи 25 Лесного кодекса Российской Федерации) и иных работ, на землях, отводимых по проекту «Н/ПРОВОД УЮБ /107-196/ основная нитка Ду 1200 мм. Замена трубы на ПП через р.Большой Балык на 150 км. Нефтеюганское УМН. Реконструкция» без ограничений, связанных с осуществлением мероприятий по сохранению объектов культурного наследия (**положительное заключение**).

В соответствии с пунктом 4 статьи 36 Федерального закона от 25.06.2002 N 73-ФЗ, в случае обнаружения в ходе проведения изыскательских, проектных, земляных,

строительных, мелиоративных, хозяйственных работ, указанных в статье 30 настоящего Федерального закона работ по использованию лесов и иных работ объекта, обладающего признаками объекта культурного наследия, в том числе объекта археологического наследия, заказчик указанных работ, технический заказчик (застройщик) объекта капитального строительства, лицо, проводящее указанные работы, обязаны незамедлительно приостановить указанные работы и в течение трех дней со дня обнаружения такого объекта направить в региональный орган охраны объектов культурного наследия письменное заявление об обнаруженном объекте культурного наследия.

**Археолог**

**Е. И. Кочегов**

**Директор ООО**

**«НПО «Северная археология – 1», к.и.н.**

**Г. П. Визгалов**

**«03» ноября 2017 г.**

## 10. Список графических и текстовых приложений

Графическое приложение 1	Обзорная карта-схема места проведения археологической разведки. М 1:500 000.	1 лист
Графическое приложение 2	Карта-схема расположения участков археологической разведки, совмещенная со схемой историко-культурного зонирования. М 1:25 000.	1 лист
Графическое приложение 3	Схема расположения участков археологической разведки, совмещенная со спутниковым снимком «ArcGIS.Imagery» программы «SASPlanet». М 1:10 000.	1 лист
Графическое приложение 4	Фото. ХМАО – Югра. Нефтеюганский район. Мамонтовский лицензионный участок. Участок археологической разведки № 1. Левобережье р. Большой Балык. Коридор нефтепровода УЮБ. Снято с запада.	
Графическое приложение 5	Фото. ХМАО – Югра. Нефтеюганский район. Мамонтовский лицензионный участок. Участок археологической разведки № 1. Левобережье р. Большой Балык. Коридор нефтепровода УЮБ. Надтрубный вал, ВЛ. Снято с северо-востока.	
Графическое приложение 6	Фото. ХМАО – Югра. Нефтеюганский район. Мамонтовский лицензионный участок. Участок археологической разведки № 1. Левобережье р. Большой Балык. Коридор нефтепровода УЮБ. Снято с юга.	
Графическое приложение 7	Фото. ХМАО – Югра. Нефтеюганский район. Мамонтовский лицензионный участок. Участок археологической разведки № 1. Левый берег р. Большой Балык. Пересечение коридора нефтепровода УЮБ с рекой. Снято с запада.	
Графическое приложение 8	Фото. ХМАО – Югра. Нефтеюганский район. Мамонтовский лицензионный участок. Участок археологической разведки № 1. Левобережье р. Большой Балык. Снято с востока.	
Графическое приложение 9	Фото. ХМАО – Югра. Нефтеюганский район. Мамонтовский лицензионный участок. Участок археологической разведки № 1. Левобережье р. Большой Балык. Снято с северо-запада.	

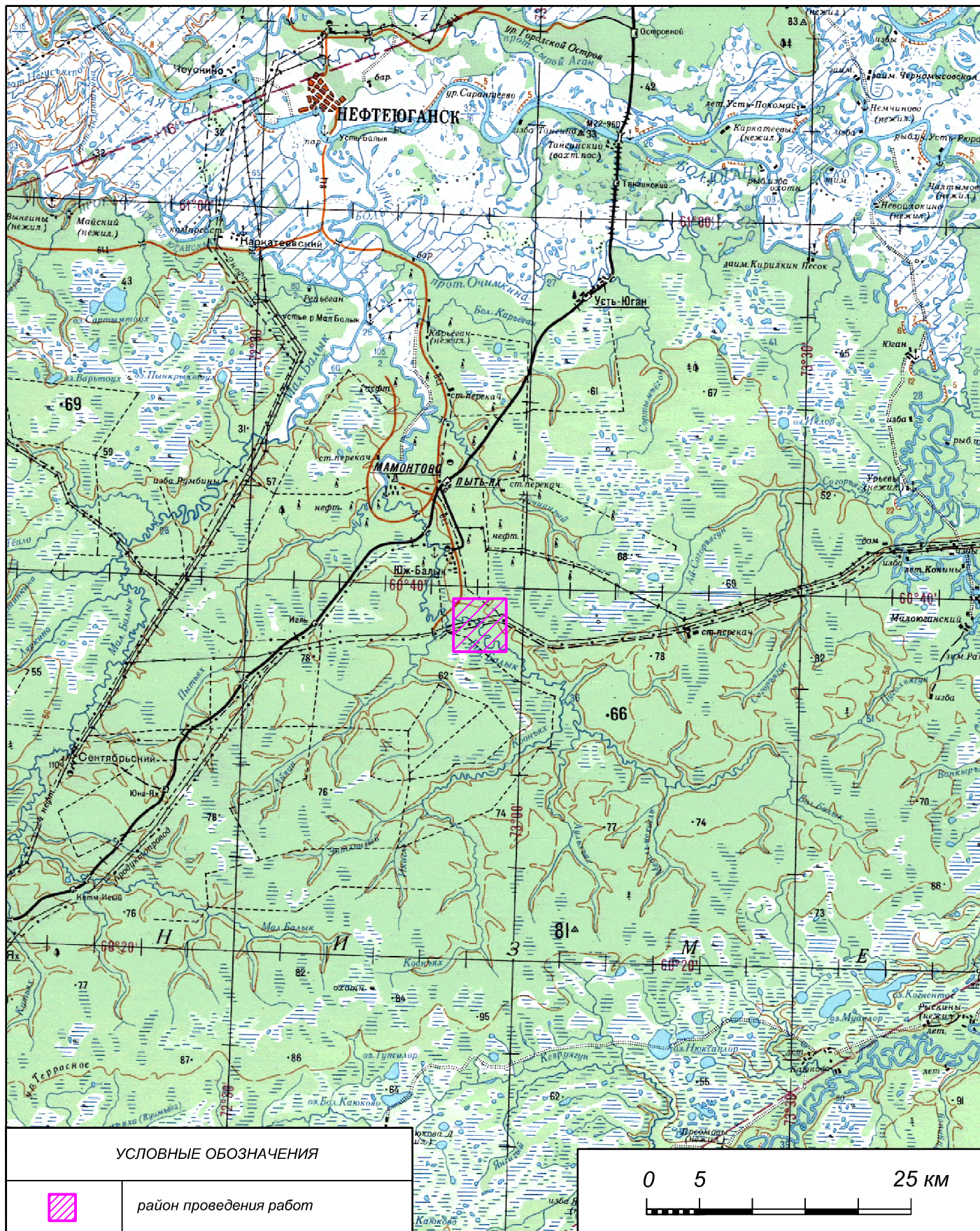
Графическое приложение 10	Фото. ХМАО – Югра. Нефтеюганский район. Мамонтовский лицензионный участок. Участок археологической разведки № 2. Правобережье р. Большой Балык. Коридор нефтепровода УЮБ. Снято с запад-юго-запада.
Графическое приложение 11	Фото. ХМАО – Югра. Нефтеюганский район. Мамонтовский лицензионный участок. Участок археологической разведки № 2. Правый берег р. Большой Балык. Коридор нефтепровода УЮБ. Снято с северо-востока.
Графическое приложение 12	Фото. ХМАО – Югра. Нефтеюганский район. Мамонтовский лицензионный участок. Участок археологической разведки № 2. Правобережье р. Большой Балык. Репер ППМН № 2 УЮБ 150 км. Снято с севера.
Графическое приложение 13	Фото. ХМАО – Югра. Нефтеюганский район. Мамонтовский лицензионный участок. Участок археологической разведки № 2. Правобережье р. Большой Балык. Снято с северо-востока.
Графическое приложение 14	Фото. ХМАО – Югра. Нефтеюганский район. Мамонтовский лицензионный участок. Участок археологической разведки № 2. Правобережье р. Большой Балык. Снято с северо-запада.
Графическое приложение 15	Фото. ХМАО – Югра. Нефтеюганский район. Мамонтовский лицензионный участок. Участок археологической разведки № 2. Правобережье р. Большой Балык. Коридор нефтепровода УЮБ. Снято с юго-запада.
Графическое приложение 16	Фото. ХМАО – Югра. Нефтеюганский район. Мамонтовский лицензионный участок. Участок археологической разведки № 2. Место выполнения стратиграфического разреза (шурфа). Снято с юго-запада.
Графическое приложение 17	Фото. ХМАО – Югра. Нефтеюганский район. Мамонтовский лицензионный участок. Участок археологической разведки № 2. Разбивка стратиграфического разреза (шурфа). Снято с юго-запада.

Графическое приложение 18	Фото. ХМАО – Югра. Нефтеюганский район. Мамонтовский лицензионный участок. Участок археологической разведки № 2. Общий вид стратиграфического разреза (шурфа). Снято с юга.	
Графическое приложение 19	Фото. ХМАО – Югра. Нефтеюганский район. Мамонтовский лицензионный участок. Участок археологической разведки № 2. Южный профиль стратиграфического разреза (шурфа).	
Графическое приложение 20	Фото. ХМАО – Югра. Нефтеюганский район. Мамонтовский лицензионный участок. Участок археологической разведки № 2. Процесс рекультивации стратиграфического разреза (шурфа). Снято с северо-востока.	
Графическое приложение 21	Фото. ХМАО – Югра. Нефтеюганский район. Мамонтовский лицензионный участок. Участок археологической разведки № 2. Стратиграфический разрез (шурф) после рекультивации. Снято с юго-запада.	
Текстовое приложение 1	Договор № ТСИБ-01-620-17-1634 от 19.05.2017 на выполнение работ по проведению историко-культурной экспертизы земельных участков по объекту: «Н/ПРОВОД УЮБ /107-196/ основная нитка Ду 1200 мм. Замена трубы на ПП через р.Большой Балык на 150 км. Нефтеюганское УМН. Реконструкция».	7 листов
Текстовое приложение 2	Схема расположения земельного участка под объект: «Н/ПРОВОД УЮБ /107-196/ основная нитка Ду 1200 мм. Замена трубы на ПП через р.Большой Балык на 150 км. Нефтеюганское УМН. Реконструкция».	1 лист
Текстовое приложение 3	Письмо № 380-231 от 03.11.2017 начальника ЗИС Нефтеюганского УМН АО «Транснефть-Сибирь» Ю. Н. Батраковой на имя директора ООО «НПО «Северная археология – 1» Г. П. Визгалова «О выдаче заключений».	2 листа

Текстовое приложение 4	Письмо № 380-232 от 03.11.2017 начальника ЗИС Нефтеюганского УМН АО «Транснефть-Сибирь» Ю. Н. Батраковой на имя директора ООО «НПО «Северная археология – 1» Г. П. Визгалова «О предоставлении информации» с разъяснением причины отсутствия схемы земельных участков на кадастровом плане территории.	1 лист
Текстовое приложение 5	Заключение № 3566 от 16.09.2016, подготовленное Службой государственной охраны объектов культурного наследия ХМАО – Югры.	1 лист
Текстовое приложение 6	Справка № 1/50 от 20.07.17 на имя Кочегова Е. И.	1 лист
Текстовое приложение 7	Открытый лист № 444 от 18.05.2017, выданный Министерством культуры РФ на имя Кочегова Е. И.	1 лист

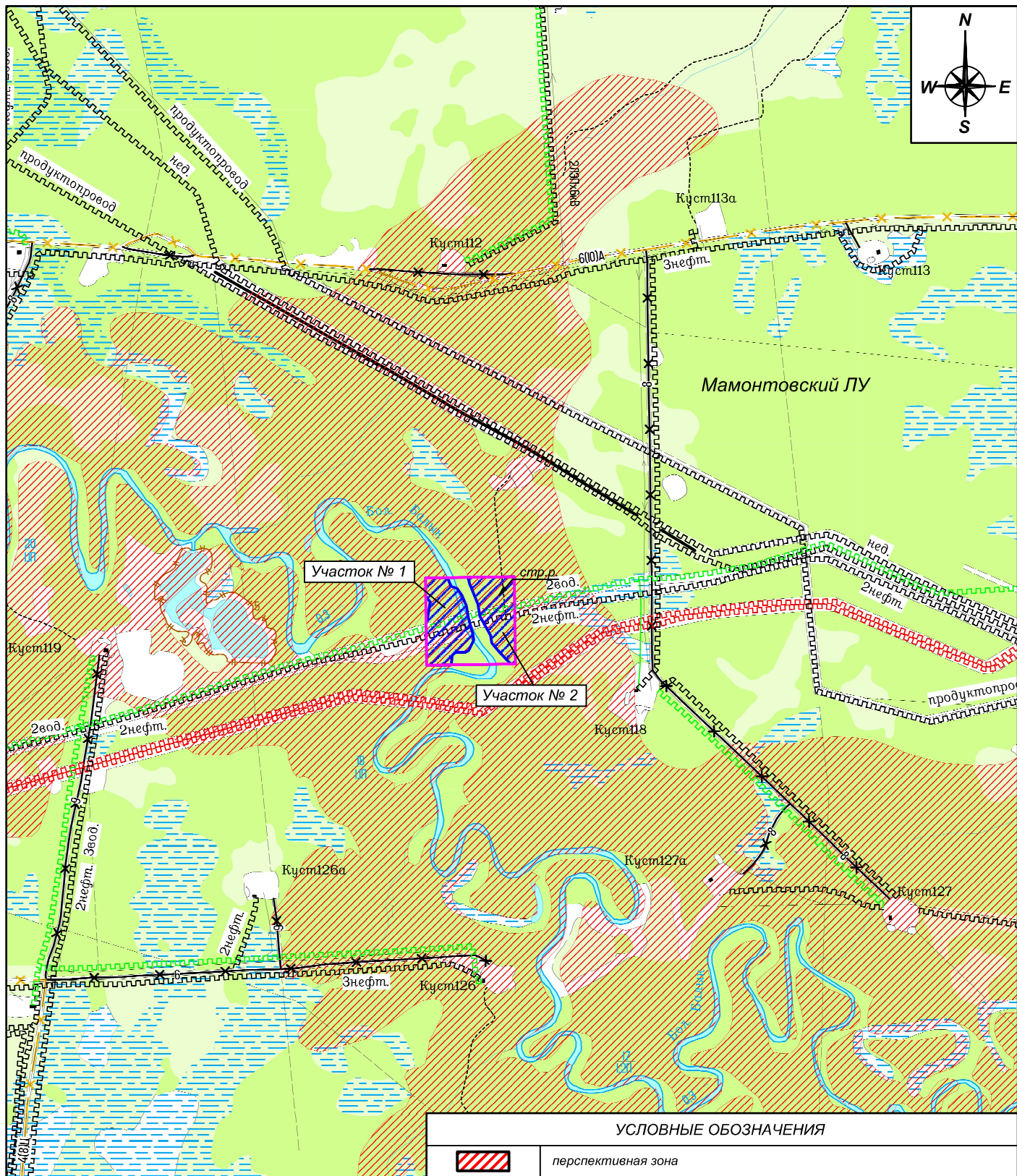
## ГРАФИЧЕСКИЕ И ТЕКСТОВЫЕ ПРИЛОЖЕНИЯ





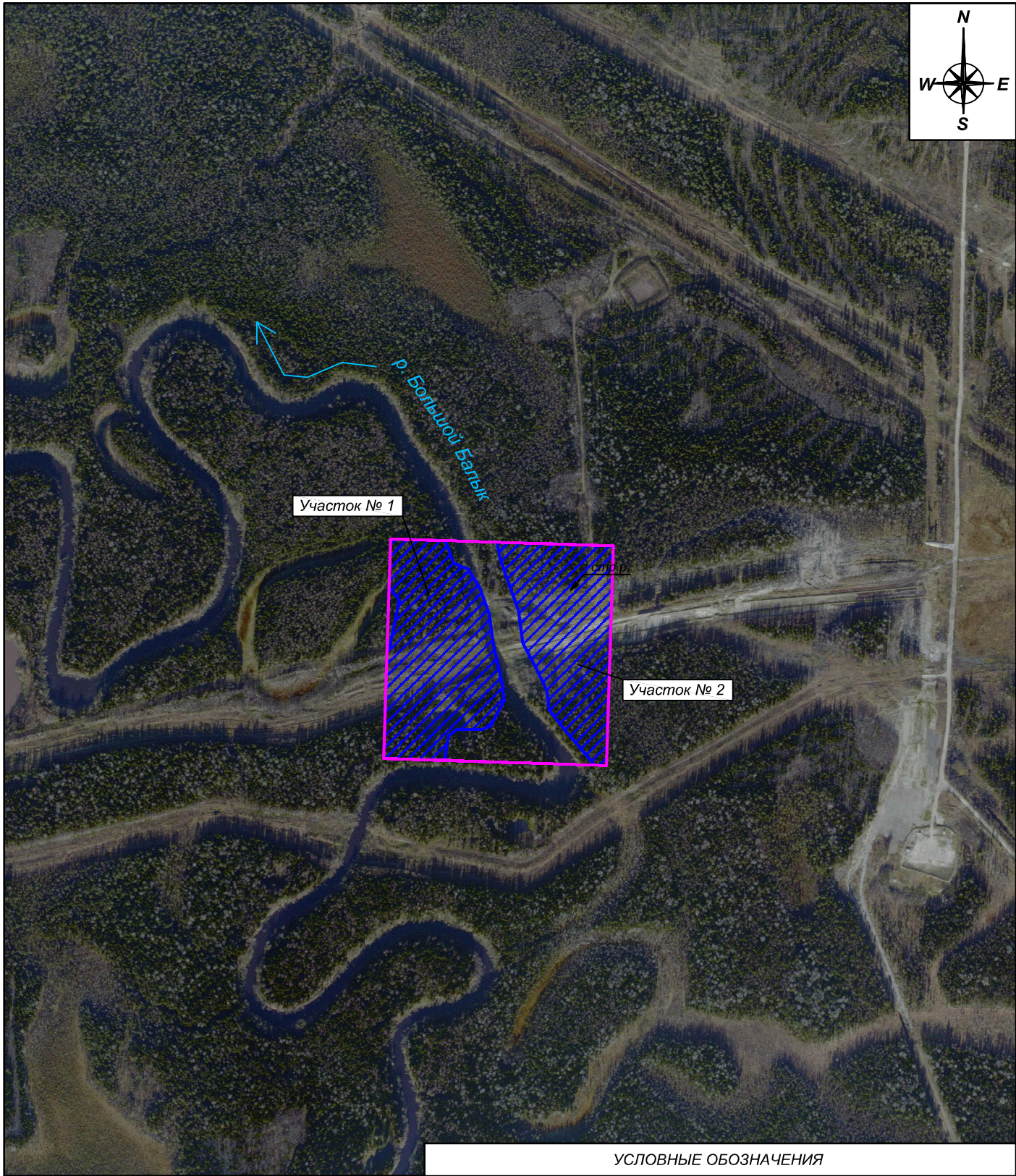
Акт № 516/ТСИБ-01-620-17-1634 государственной историко-культурной экспертизы земель, подлежащих воздействию земляных, строительных, мелиоративных, хозяйственных работ, предусмотренных статьями 25 Лесного кодекса Российской Федерации работ по использованию лесов (за исключением работ, указанных в пунктах 3, 4 и 7 части 1 статьи 25 Лесного кодекса Российской Федерации) и иных работ, по проекту «Н/ПРОВОД УЮБ /107-196/ основная нитка Ду 1200 мм. Замена трубы на ПП через р.Большой Балык на 150 км. Нефтеюганское УМН. Реконструкция»	Графическое приложение 1	
	Лист	1
	Листов	1
Обзорная карта-схема места проведения археологической разведки	М 1 : 500 000	
Эксперт ООО "НПО "Северная археология - 1". Директор _____ Визгалов Г. П.		





<div>00,251,25 км</div> <div></div>	<div></div>	участок реконструкции нефтепровода	
	<div> Участок № 1</div>	участки археологической разведки с указанием номера	
	<div> стр.р.</div>	место выполнения стратиграфического разреза	
<div>Акт № 516/ТСИБ-01-620-17-1634</div> <div>государственной историко-культурной экспертизы земель, подлежащих воздействию земляных, строительных, мелиоративных, хозяйственных работ, предусмотренных статьей 25 Лесного кодекса Российской Федерации работ по использованию лесов (за исключением работ, указанных в пунктах 3, 4 и 7 части 1 статьи 25 Лесного кодекса Российской Федерации) и иных работ, по проекту «Н/ПРОВОД УЮБ /107-196/ основная нитка Ду 1200 мм. Замена трубы на ПП через р.Большой Балык на 150 км. Нефтеюганское УМН. Реконструкция»</div>		Графическое приложение 2	
		Лист	1
		Листов	1
<div>Карта-схема расположения участков археологической разведки, совмещенная со схемой историко-культурного зонирования</div>		<div>М 1 : 25 000</div>	
<div>Эксперт ООО "НПО "Северная археология - 1". Директор _____ Визгалов Г. П.</div>			





#### УСЛОВНЫЕ ОБОЗНАЧЕНИЯ

	участок реконструкции нефтепровода
	участки археологической разведки с указанием номера
	место выполнения стратиграфического разреза

Акт № 516/ТСИБ-01-620-17-1634  
государственной историко-культурной экспертизы земель, подлежащих воздействию земляных, строительных, мелиоративных, хозяйственных работ, предусмотренных статьями 25 Лесного кодекса Российской Федерации работ по использованию лесов (за исключением работ, указанных в пунктах 3, 4 и 7 части 1 статьи 25 Лесного кодекса Российской Федерации) и иных работ, по проекту «Н/ПРОВОД УЮБ /107-196/ основная нитка Ду 1200 мм. Замена трубы на ПП через р.Большой Балык на 150 км. Нефтеюганское УМН. Реконструкция»

#### Графическое приложение 3

Лист 1

Листов 1

Схема расположения участков археологической разведки, совмещенная со спутниковым снимком "ArcGIS.Imagery" программы "SASPlanet"

М 1 : 10 000

Эксперт ООО "НПО "Северная археология - 1". Директор \_\_\_\_\_ Визгалов Г. П.





Графическое приложение 4. Фото. ХМАО – Югра. Нефтеюганский район. Мамонтовский лицензионный участок. Участок археологической разведки № 1. Левобережье р. Большой Балык. Коридор нефтепровода УЮБ. Снято с запада.



Графическое приложение 5. Фото. ХМАО – Югра. Нефтеюганский район. Мамонтовский лицензионный участок. Участок археологической разведки № 1. Левобережье р. Большой Балык. Коридор нефтепровода УЮБ. Надтрубный вал, ВЛ. Снято с северо-востока.





Графическое приложение 6. Фото. ХМАО – Югра. Нефтеюганский район. Мамонтовский лицензионный участок. Участок археологической разведки № 1. Левобережье р. Большой Балык. Коридор нефтепровода УЮБ. Снято с юга.



Графическое приложение 7. Фото. ХМАО – Югра. Нефтеюганский район. Мамонтовский лицензионный участок. Участок археологической разведки № 1. Левый берег р. Большой Балык. Пересечение коридора нефтепровода УЮБ с рекой. Снято с запада.





Графическое приложение 8. Фото. ХМАО – Югра. Нефтеюганский район. Мамонтовский лицензионный участок. Участок археологической разведки № 1. Левобережье р. Большой Балык. Снято с востока.



Графическое приложение 9. Фото. ХМАО – Югра. Нефтеюганский район. Мамонтовский лицензионный участок. Участок археологической разведки № 1. Левобережье р. Большой Балык. Снято с северо-запада.





Графическое приложение 10. Фото. ХМАО – Югра. Нефтеюганский район. Мамонтовский лицензионный участок. Участок археологической разведки № 2. Правобережье р. Большой Балык. Коридор нефтепровода УЮБ. Снято с запад-юго-запада.



Графическое приложение 11. Фото. ХМАО – Югра. Нефтеюганский район. Мамонтовский лицензионный участок. Участок археологической разведки № 2. Правый берег р. Большой Балык. Коридор нефтепровода УЮБ. Снято с северо-востока.





Графическое приложение 12. Фото. ХМАО – Югра. Нефтеюганский район. Мамонтовский лицензионный участок. Участок археологической разведки № 2. Правобережье р. Большой Балык. Репер ППМН № 2 УЮБ 150 км. Снято с севера.



Графическое приложение 13. Фото. ХМАО – Югра. Нефтеюганский район. Мамонтовский лицензионный участок. Участок археологической разведки № 2. Правобережье р. Большой Балык. Снято с северо-востока.





Графическое приложение 14. Фото. ХМАО – Югра. Нефтеюганский район. Мамонтовский лицензионный участок. Участок археологической разведки № 2. Правобережье р. Большой Балык. Снято с северо-запада.



Графическое приложение 15. Фото. ХМАО – Югра. Нефтеюганский район. Мамонтовский лицензионный участок. Участок археологической разведки № 2. Правобережье р. Большой Балык. Коридор нефтепровода УЮБ. Снято с юго-запада.





Графическое приложение 16. Фото. ХМАО – Югра. Нефтеюганский район. Мамонтовский лицензионный участок. Участок археологической разведки № 2. Место выполнения стратиграфического разреза (шурфа). Снято с юго-запада.



Графическое приложение 17. Фото. ХМАО – Югра. Нефтеюганский район. Мамонтовский лицензионный участок. Участок археологической разведки № 2. Разбивка стратиграфического разреза (шурфа). Снято с юго-запада.





Графическое приложение 18. Фото. ХМАО – Югра. Нефтеюганский район. Мамонтовский лицензионный участок. Участок археологической разведки № 2. Общий вид стратиграфического разреза (шурфа). Снято с юга.



Графическое приложение 19. Фото. ХМАО – Югра. Нефтеюганский район. Мамонтовский лицензионный участок. Участок археологической разведки № 2. Южный профиль стратиграфического разреза (шурфа).





Графическое приложение 20. Фото. ХМАО – Югра. Нефтеюганский район. Мамонтовский лицензионный участок. Участок археологической разведки № 2. Процесс рекультивации стратиграфического разреза (шурфа). Снято с северо-востока.



Графическое приложение 21. Фото. ХМАО – Югра. Нефтеюганский район. Мамонтовский лицензионный участок. Участок археологической разведки № 2. Стратиграфический разрез (шурф) после рекультивации. Снято с юго-запада.



ДОГОВОР ВОЗМЕЗДНОГО ОКАЗАНИЯ УСЛУГ № 70415-01-610-17-1634

г. Тюмень

19 мая 2017 г.

Акционерное общество «Транснефть-Сибирь» (далее – АО «Транснефть-Сибирь»), именуемое в дальнейшем ЗАКАЗЧИК, в лице генерального директора Виктора Александровича Бронникова, действующего на основании Устава, с одной стороны, и

Общество с ограниченной ответственностью «Научно-производственное объединение «Северная археология-1» (далее – ООО НПО «Северная археология-1», именуемое в дальнейшем ИСПОЛНИТЕЛЬ, в лице директора Георгия Петровича Визгалова, действующего на основании Устава, с другой стороны, совместно именуемые «Стороны», а по отдельности «Сторона», заключили настоящий договор, именуемый в дальнейшем «Договор», о нижеследующем:

## 1. Предмет Договора

1.1. В соответствии с условиями Договора Исполнитель обязуется оказывать Заказчику услуги по «Выполнению работ по проведению государственной историко-культурной экспертизы земельных участков по объекту "Н/ПРОВОД УЮБ /107-196/ основная нитка Ду 1200 мм. Замена трубы на ПП через р.Большой Балык на 150 км. Нефтеюганское УМН. Реконструкция" (далее – «Услуги»), объем, перечень, срок, результат и особенности оказания которых, установлены в Задании Заказчика (далее – Задание), являющимся Приложением № 1 к Договору, а Заказчик обязуется принять и оплатить надлежащим образом оказанные Услуги.

## 2. Права и обязанности Сторон

### 2.1. Исполнитель обязан:

2.1.1. При оказании Услуг соблюдать требования действующего законодательства Российской Федерации, обычно предъявляемые требования к качеству такого рода Услуг, а также, Федерального закона №73-ФЗ от 25.06.2002 «Об объектах культурного наследия (памятниках истории и культуры) народов Российской Федерации».

2.1.2. Оказать Услуги в объеме, порядке и сроки, установленные Договором.

2.1.3. В случае невозможности оказания Услуг в предусмотренные Договором сроки, заблаговременно направить Заказчику мотивированный письменный отказ от оказания Услуг, а также возместить последнему все понесенные им в связи с таким отказом убытки и вернуть полученные по Договору денежные средства в течение 3 (трех) рабочих дней с даты направления уведомления об отказе от оказания Услуг.

2.1.4. После окончания оказания Услуг направить Заказчику подписанный со своей стороны Акт об оказании услуг (далее – Акт) по каждому виду Услуг, предусмотренных Заданием, в двух экземплярах по форме Приложения № 2 к Договору в течение 3 (трех) календарных дней с момента окончания оказания Услуг. В случае получения мотивированного отказа Заказчика от подписания Акта с указанием недостатков в оказанных Услугах, Исполнитель обязуется в течение 3 (трех) календарных дней согласовать с Заказчиком срок устранения указанных недостатков и устранить указанные недостатки за свой счет в согласованный срок.

НАЧАЛЬНИК ОПИПП  
А.М. МАТАЕВ



10.2.2. Приложение № 2 - Форма Акта об оказании услуг.

10.2.3. Приложение № 3 - Форма предоставления сведений о цепочке собственников Исполнителя, включая бенефициаров (в том числе конечных собственников, выгодоприобретателей - физических лиц), а также о лицах, входящих в исполнительные органы Исполнителя.

#### 11. Адреса, банковские и иные реквизиты Сторон

ЗАКАЗЧИК: АО «Транснефть-Сибирь»,

Местонахождение: 625027, г. Тюмень, ул. Республики, д. 139.

Тел/факс (3452) 20-25-97

ИНН 7201000726, КПП 997150001

Р/с: 40702810200060001100 в дополнительном офисе № 6 Банк ВТБ (ПАО) в г. Москве, К/с: 30101810700000000187 в ОПЕРУ Московского ГТУ Банка России, БИК 044525187

ИСПОЛНИТЕЛЬ: ООО НПО «Северная археология -1»

Местонахождение: 628305, РФ, Ханты-Мансийский автономный округ-Югра, г. Нефтеюганск, проезд 5П, строение 9

Адрес для отправки корреспонденции: 628305, РФ, ХМАО-Югра, г. Нефтеюганск 5, а/я 398.

Расчетный счет 40702810908990002025 в «ЗапСибкомбанк» ПАО г.Тюмень, к/с 30101810271020000613, БИК 047102613 ИНН 8619011228 КПП 860401001 ОГРН 1038603451248

Заказчик:

Генеральный директор

АО «Транснефть-Сибирь»



/В.А.Бронников/  
\_\_\_\_\_ 11 мая 2017 г.

Исполнитель:

Директор

ООО НПО «Северная археология -1»



/Г.П.Визгалов/  
\_\_\_\_\_ 11 мая 2017 г.

Начальник ОПИП  
А.М. МАТАЕВ

A handwritten signature in blue ink, likely belonging to A.M. Mataev, written over a faint circular stamp.

ПРИЛОЖЕНИЕ № 1

к Договору № 7245-01-630-17-1634 от «19» март 2017 г.

**Задание Заказчика**

на выполнение работ по проведению государственной историко-культурной экспертизы земельных участков по объекту " Н/ПРОВОД УЮБ /107-196/ основная нитка Ду 1200 мм. Замена трубы на ПП через р.Большой Балык на 150 км. Нефтеюганское УМН. Реконструкция"

**1. Цели и задачи работ.**

1.1. Проведение Государственной историко-культурной экспертизы в целях определения наличия или отсутствия объектов культурного наследия, включенных в реестр, выявленных объектов культурного наследия либо объектов, обладающих признаками объекта культурного наследия, (далее - объектов культурного наследия) на земельных участках по объекту "Н/ПРОВОД УЮБ /107-196/ основная нитка Ду 1200 мм. Замена трубы на ПП через р.Большой Балык на 150 км. Нефтеюганское УМН. Реконструкция" (далее – испрашиваемые земельные участки), для установления возможности их использования без вреда для объектов культурного наследия.

**2. Объект работ.**

2.1. " Н/ПРОВОД УЮБ /107-196/ основная нитка Ду 1200 мм. Замена трубы на ПП через р.Большой Балык на 150 км. Нефтеюганское УМН. Реконструкция" (код объекта 02-ТПР-001-00149)

**3. Объем и сроки выполнения работ.**

3.1. Проведение государственной историко-культурной экспертизы путем выполнения археологических полевых работ для установления факта наличия или отсутствия на территории испрашиваемых земельных участков объектов культурного (археологического) наследия, включенных в Единый государственный реестр объектов культурного наследия (памятников истории и культуры) народов Российской Федерации, выявленных объектов культурного (археологического) наследия либо объектов, обладающих признаками объекта культурного (археологического) наследия. Протяженность объекта - 0,65 км (общая площадь земельного участка – 12,45 га) (Приложение 1).

3.2. Сроки проведения работ: с момента подписания договора - 30.11.2017г. (Приложение 2).

**4. Выполнение археологических полевых работ.**

**4.1. Условия исполнения работ.**


4.1.1. Археологические полевые работы проводятся в пределах границ испрашиваемых земельных участков и зон обязательного осмотра (не менее 25 м от границы испрашиваемого земельного участка).

4.1.2. Исполнитель самостоятельно планирует последовательность и ход работы, исходя из представленных Заказчиком объемов этих работ.

4.1.3. Заказчик в адрес Исполнителя представляет следующую информацию по предмету работ:

- техническая информация о районе проведения работ (границы и площадь испрашиваемых земельных участков);

Начальник ОПИП  
А.М. МАТАЕВ





- обзорная карта района работ (М 1:25000 - М 1:100 000) в электронном либо печатном виде с нанесёнными объектами хозяйственной деятельности и границами испрашиваемых земельных участков.

4.1.4. В случае расположения на территории объектов изысканий объектов культурного наследия, необходимо подготовить документацию по установлению границ их территорий в соответствии с требованиями Методики определения границ территории объектов археологического наследия, рекомендованной к применению письмом Министерства культуры РФ от 27.01.2012 № 12-01-39/05-АБ.

4.1.5. В случае расположения на территории испрашиваемых земельных участков объектов культурного (археологического) наследия, установление видов и степени воздействия на них при проведении работ по реконструкции трубопровода.

4.2. Методика работ.

4.2. 1. Предварительные работы.

4.2.1.1. Анализ архивных и опубликованных материалов, музейных фондов, картографических источников, касающихся территории испрашиваемых земельных участков, в том числе:

4.2.1.1.1. Выяснение ландшафтных и природно-ресурсных особенностей территории испрашиваемых земельных участков.

4.2.1.1.2. Получение информации о степени изученности территории испрашиваемых земельных участков и сопредельной территории. Знакомство с результатами предварительного камерального зонирования участка по критерию перспективности обнаружения объектов культурного наследия (при наличии такого зонирования) либо проведение зонирования (при его отсутствии).

4.2.1.1.3. Получение информации об известных объектах культурного наследия на территории испрашиваемых земельных участков и на сопредельной территории.

4.2.1.2. Знакомство с проектной и технической документацией по хозяйственному освоению испрашиваемых земельных участков для выявления территориальной привязки и размеров земляных работ, расположения коридоров коммуникаций, мест проживания рабочих, размещения техники, складирования строительных материалов и оборудования и т.д.

4.2.1.3. Обеспечение полевых работ материально-техническими и кадровыми ресурсами.

4.2.1.4. Документационное обеспечение: оформление разрешительных документов, установленных федеральным законодательством ХМАО-Югры и иными нормативными и распорядительными актами на право производства полевых археологических работ.

4.2.2. Полевые работы.

4.2.2.1. Натурное обследование территории (сплошное в перспективной зоне, выборочное в малоперспективной и неперспективной зонах). Обследование территории на предмет обнаружения объектов культурного (археологического) наследия включает в себя:

4.2.2.1.1. Поиск визуально выраженных археологизированных объектов.

4.2.2.1.2. Осмотр повреждений почвенного покрова на наличие следов культурного слоя и археологических предметов.

Начальник ОПИП  
А.М. МАТАЕВ





4.2.2.1.3. Закладка стратиграфических разрезов для поиска культурного слоя объектов культурного (археологического) наследия – не менее одного шурфа на 1 км трубопровода.

4.2.2.1.4. Топографическая, фотосъемка, описание объекта культурного наследия.

4.2.2.2. Полевые археологические работы проводятся в строгом соответствии с требованиями Положения о порядке проведения археологических полевых работ и составления научной отчетной документации, утвержденного постановлением Бюро Отделения историко-филологических наук Российской академии наук от 27.11.2013 № 85)».

4.2.3. Камеральная обработка материалов, полученных в ходе полевых работ

4.2.3.1. В ходе камеральной обработки и анализа итогов проведенных научно-исследовательских работ должны быть определены:

4.2.3.1.1. Количественные и качественные характеристики обследованных объектов культурного (археологического) наследия;

4.2.3.1.2. Техническое состояние обследованных объектов культурного (археологического) наследия;

4.2.3.1.3. Механизм и степень возможного негативного воздействия действующих и проектируемых хозяйственных объектов на обследованные объекты культурного (археологического) наследия;

4.2.3.1.4. Рекомендации по изменению (смещению) месторасположения проектируемых хозяйственных объектов и/или мерам по сохранению обследованных объектов культурного (археологического) наследия.

5. Результаты работ

5.1. В случае отсутствия на испрашиваемых земельных участках объектов культурного (археологического) наследия Исполнитель представляет Заказчику отчет о научно-исследовательской работе по результатам проведенных археологических полевых работ, подготовленный в соответствии с требованиями Положения о порядке проведения археологических полевых работ и составления научной отчетной документации, утвержденного постановлением Бюро Отделения историко-филологических наук Российской академии наук от 27.11.2013 № 85, акт государственной историко-культурной экспертизы земельных участков и заключение Службы государственной охраны объектов культурного наследия Ханты-Мансийского автономного округа-Югры о возможности проведения работ по объекту «Н/ПРОВОД УЮБ /107-196/ основная нитка Ду 1200 мм. Замена трубы на ПП через р.Большой Балык на 150 км. Нефтеюганское УМН. Реконструкция.».

5.2. В случае обнаружения на испрашиваемых земельных участках объектов культурного (археологического) наследия Исполнитель представляет Заказчику проект обеспечения сохранности указанных объектов культурного (археологического) наследия (с актом государственной историко-культурной экспертизы указанного проекта) либо план проведения спасательных археологических полевых работ, включающие оценку воздействия проводимых работ на указанные объекты культурного (археологического) наследия, согласованные Службой государственной охраны объектов культурного наследия Ханты-Мансийского автономного округа-Югры, а также заключение Службы государственной охраны объектов культурного наследия Ханты-Мансийского автономного округа-Югры о возможности проведения работ по объекту «Н/ПРОВОД УЮБ

Начальник ОПМН  
А.М. МАТАЕВ



10

/107-196/ основная нитка Ду 1200 мм. Замена трубы на ПП через р.Большой Балык на 150 км. Нефтеюганское УМН. Реконструкция.»

5.3. В случае обнаружения на территориях, прилегающих к испрашиваемым земельным участкам, объектов культурного (археологического) наследия Исполнитель представляет Заказчику проект обеспечения сохранности указанных объектов культурного (археологического) наследия (с актом государственной историко-культурной экспертизы указанного проекта) либо план проведения спасательных археологических полевых работ, включающие оценку воздействия проводимых работ на указанные объекты культурного (археологического) наследия, согласованные Службой государственной охраны объектов культурного наследия Ханты-Мансийского автономного округа-Югры, а также заключение Службы государственной охраны объектов культурного наследия Ханты-Мансийского автономного округа-Югры о возможности проведения работ по объекту «Н/ПРОВОД УЮБ /107-196/ основная нитка Ду 1200 мм. Замена трубы на ПП через р.Большой Балык на 150 км. Нефтеюганское УМН. Реконструкция.».

5.4. Исполнитель в обязательном порядке согласовывает с Заказчиком отчет о научно-исследовательской работе по результатам проведенных археологических полевых работ и проект обеспечения сохранности указанных объектов культурного (археологического) наследия.

5.5. Отчет готовится в 3-х экземплярах, каждый на бумажном и электронном носителе (CD или DVD диск, содержащий текстовую часть в формате - .doc, .docx, графическую – JPG, TIFF), которые передаются Заказчику работ (2 экз.) и в Службу государственной охраны объектов культурного наследия ХМАО-Югры (1 экз.). Акт государственной историко-культурной экспертизы земельных участков в 4-х экземплярах, которые передаются Заказчику работ (2 экз.) и в Службу государственной охраны объектов культурного наследия ХМАО-Югры (2 экз.).

5.6. Работы считаются выполненными после получения Заказчиком заключения Службы государственной охраны объектов культурного наследия Ханты-Мансийского автономного округа-Югры об отсутствии объектов культурного наследия на испрашиваемых земельных участках и о возможности проведения работ по объекту «Н/ПРОВОД УЮБ /107-196/ основная нитка Ду 1200 мм. Замена трубы на ПП через р.Большой Балык на 150 км. Нефтеюганское УМН. Реконструкция» без вреда для объектов культурного наследия.

6. Особые условия проведения работ.

6.1. Наличие у физического лица, осуществляющего руководство археологическими полевыми работами, разрешения (открытого листа) в соответствии с требованиями п. 1 ст. 45.1 Федерального закона №73-ФЗ от 25.06.2002 «Об объектах культурного наследия (памятниках истории и культуры) народов Российской Федерации», получаемого в порядке, определенными Правилами выдачи, приостановления и прекращения действия разрешений (открытых листов) на проведение работ по выявлению и изучению объектов археологического наследия, утвержденными постановлением Правительства РФ от 20.02.2014 № 127.

6.2. В случае обнаружения на испрашиваемых земельных участках объектов культурного (археологического) наследия после завершения работ по настоящему договору/контракту Исполнитель за счет собственных средств разрабатывает в соответствии с требованиями п. 2 ст. 36 Федерального закона от 25.06.2002. № 73-ФЗ "Об объектах культурного наследия (памятниках истории и культуры) народов Российской

НАЧАЛЬНИК ОПМН  
А.М. МАТАЕВ



11



Федерации" проекты обеспечения сохранности указанных объектов культурного (археологического) наследия либо планы проведения спасательных археологических полевых работ, включающие оценку воздействия проводимых работ на указанные объекты культурного (археологического) наследия, а также согласовывает их со Службой государственной охраны объектов культурного наследия Ханты-Мансийского автономного округа-Югры.

6.3. Наличие у сотрудников (физического лица) Исполнителя, осуществляющих руководство археологическими полевыми работами, практического опыта работ по проведению археологических полевых работ (разведок и раскопок) на территории Тюменской области (включая автономные округа) не менее трех лет, подтвержденного наличием полученных открытых листов на право проведения указанных работ.

Заказчик:  
Генеральный директор  
АО «Транснефть-Сибирь»



/В.А.Бронников/  
«    »    2017 г.

Исполнитель:

Директор  
ООО НПО «Северная археология -1»

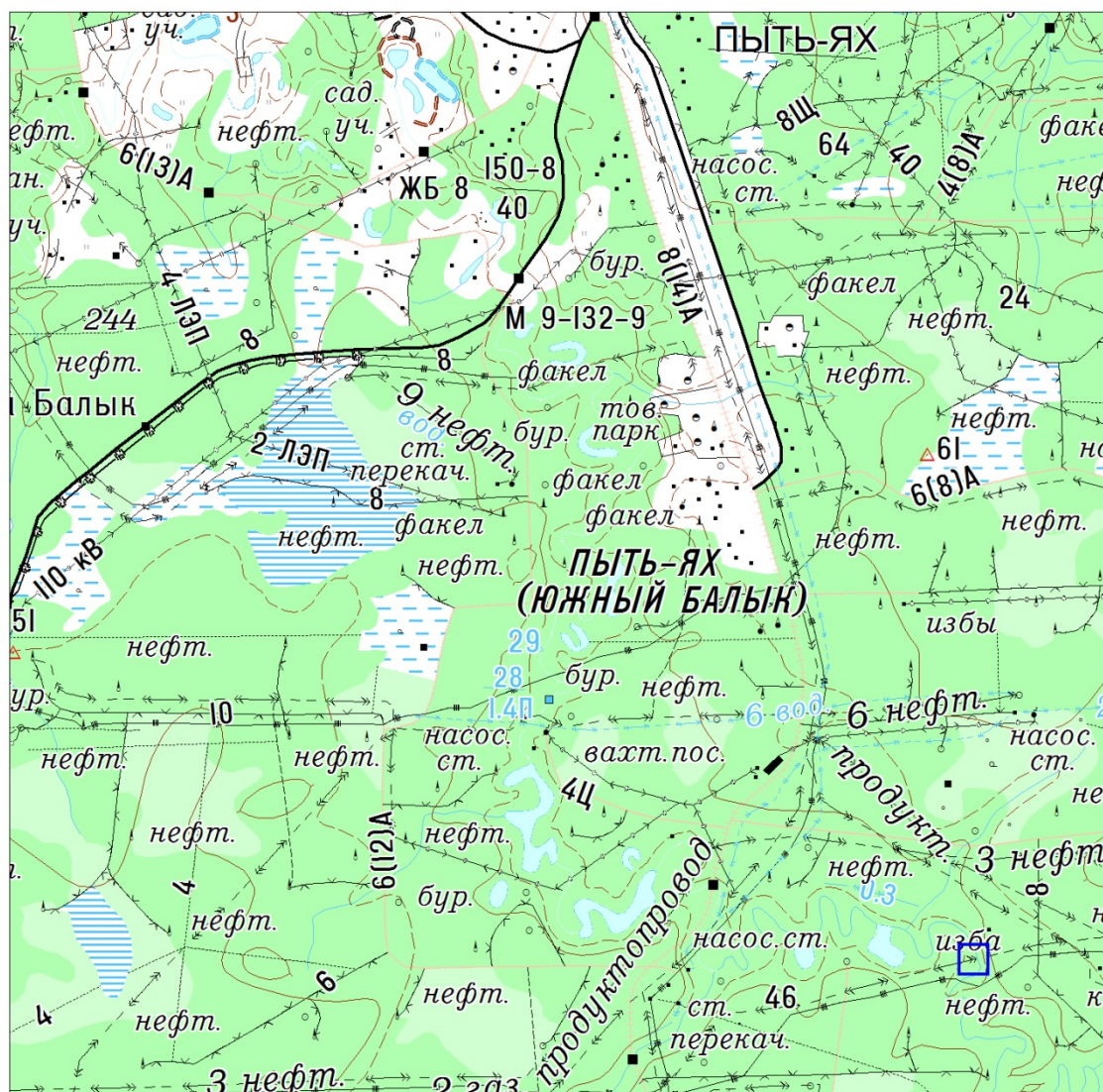


/Г.П.Визгалов/  
«    »    2017г.

Начальник ОПИП  
А.М. МАТАЕВ

A handwritten signature in blue ink, likely belonging to A.M. Mataev.

**Схема**  
**расположения земельного участка под объект:**  
**"Н/ПРОВОД УЮБ /107-196/ основная нитка Ду 1200 мм.**  
**Замена трубы на ПП через р.Большой Балык на 150 км.**  
**Нефтеюганское УМН. Реконструкция"**  
**АО "Транснефть-Сибирь" Нефтеюганское УМН**



— граница земельного участка



## НЕФТЕЮГАНСКОЕ УПРАВЛЕНИЕ МАГИСТРАЛЬНЫХ НЕФТЕПРОВОДОВ

АКЦИОНЕРНОЕ ОБЩЕСТВО «ТРАНСНЕФТЬ-СИБИРЬ»

Ул.Набережная, д. 3, г.Нефтеюганск, Россия, 628301, тел (+7 3463) 298242, факс (+7 3463) 298340

ОКПО 04729092; ИНН/КПП 7201000726/860402002

03.11.2017 № 380-231

На №

от

Директору  
ООО «НПО «Северная археология-1»  
Г.П. Визгалову

628305 г. Нефтеюганск,  
проезд 5П, строение 9

О выдаче заключений

**Уважаемый Георгий Петрович!**

Прошу Вас провести исследования для получения Заключения о наличии (отсутствии) объектов культурного наследия, выявленных объектах культурного наследия, объектов, обладающих признаками объекта культурного наследия, на земельном участке, испрашиваемом под объект хозяйственной деятельности.

Наименование проекта	
Месторасположение испрашиваемого земельного участка	<p>1. Ханты-Мансийский автономный округ - Югра, Нефтеюганский район, п. Сентябрьский Нефтеюганский территориальный отдел- лесничество Юнг-Яхское участковое лесничество квартал №97 выделы №54, квартал №98 выделы №75, квартал №76 выделы №100,102,104</p> <p>2. Ханты-Мансийский автономный округ - Югра, Нефтеюганский район Нефтеюганский территориальный отдел- лесничество Нефтеюганское участковое лесничество Нефтеюганское урочище квартал №205 выделы №57,59, квартал №235 выделы №1,15, квартал №204 выделы №86,91,87,89,90, квартал №207 выделы №5,6</p> <p>3. Ханты-Мансийский автономный округ - Югра, Нефтеюганский район Нефтеюганский территориальный отдел- лесничество Юнг-Яхское участковое лесничество квартал №239,240,241 Куть-Яхское участковое лесничество квартал №174,176,245,246,247,315,318,276,278,279,305</p>



Наименование объекта	<p>1. "Объекты общего назначения ЛПДС "Южный Балык". 2 этап. Объекты общего назначения ЛПДС "Южный Балык". Дороги внутриплощадочные Нефтеюганское УМН. Реконструкция"</p> <p>2. "Н/ПРОВОД УЮБ /107-196/ основная нитка Ду 1200 мм. Замена трубы на ПП через р.Большой Балык на 150 км. Нефтеюганское УМН. Реконструкция"</p> <p>3. "Н/ПРОВОД УБКУА/58-94 км, 94-148 км. Замена трубы на участках 78-94 км, 94-109 км. Нефтеюганское УМН. Реконструкция."</p>
Площадь объекта	<p>1. 1, 870 га</p> <p>2. 6,1698 га</p> <p>3. 630 га</p>

Приложение:

1. Схемы – 3 шт.;
2. Электронный вид в формате Mapinfo границ земельных участков (MSK86);

Начальник ЗИС  
Нефтеюганского УМН



Ю.Н. Батракова

Исп.: ЗИС Тихонов Н.С.  
Тел. 8 (3463) 298-129



**НЕФТЕЮГАНСКОЕ УПРАВЛЕНИЕ  
МАГИСТРАЛЬНЫХ НЕФТЕПРОВОДОВ**

АКЦИОНЕРНОЕ ОБЩЕСТВО «ТРАНСНЕФТЬ-СИБИРЬ»  
Ул.Набережная, д. 3, г.Нефтеюганск, Россия, 628301, тел (+7 3463) 298242, факс (+7 3463) 298340  
ОКПО 04729092; ИНН/КПП 7201000726/860402002

03.11.2017 № 380-232  
На № \_\_\_\_\_ от \_\_\_\_\_

Директору  
ООО «НПО «Северная археология-1»  
Г.П. Визгалову

Адрес: 628305, РФ, ХМАО-Югра,  
г. Нефтеюганск 5, а/я 398.  
Тел: +7 (3463) 29-46-23

О предоставлении информации

**Уважаемый Георгий Петрович!**

В соответствии с пунктом 16 Постановления Правительства РФ от 15 июля 2009 г. N 569 "Об утверждении Положения о государственной историко-культурной экспертизе" информирую Вас о том, что земельные участки под объекты по проектам:

1. "Объекты общего назначения ЛПДС "Южный Балык". 2 этап. Объекты общего назначения ЛПДС "Южный Балык". Дороги внутриплощадочные Нефтеюганское УМН. Реконструкция"
2. "Н/ПРОВОД УЮБ /107-196/ основная нитка Ду 1200 мм. Замена трубы на ПП через р.Большой Балык на 150 км. Нефтеюганское УМН. Реконструкция"
3. "Н/ПРОВОД УБКУА/58-94 км, 94-148 км. Замена трубы на участках 78-94 км, 94-109 км. Нефтеюганское УМН. Реконструкция."

не поставлены на государственный кадастровый учет, сведения о зарегистрированных правах на объект культурного наследия и земельные участки в границах его территории не внесены. Тем самым получить сведения из государственного кадастра недвижимости на объекты по проектам:

1. "Объекты общего назначения ЛПДС "Южный Балык". 2 этап. Объекты общего назначения ЛПДС "Южный Балык". Дороги внутриплощадочные Нефтеюганское УМН. Реконструкция"
2. "Н/ПРОВОД УЮБ /107-196/ основная нитка Ду 1200 мм. Замена трубы на ПП через р.Большой Балык на 150 км. Нефтеюганское УМН. Реконструкция"
3. "Н/ПРОВОД УБКУА/58-94 км, 94-148 км. Замена трубы на участках 78-94 км, 94-109 км. Нефтеюганское УМН. Реконструкция."

не представляется возможным.

Начальник ЗИС  
Нефтеюганского УМН

Ю.Н. Батракова

Исп.: ЗИС Тихонов Н.С.  
Тел. 8 (3463) 298-129



СЛУЖБА ГОСУДАРСТВЕННОЙ ОХРАНЫ  
ОБЪЕКТОВ КУЛЬТУРНОГО НАСЛЕДИЯ  
ХАНТЫ-МАНСИЙСКОГО АВТОНОМНОГО ОКРУГА – ЮГРЫ

ул. Ленина д. 40, г. Ханты-Мансийск,  
Ханты-Мансийский автономный округ – Югра  
(Тюменская область), 628011

Телефон (3467) 30-12-15  
Факс (3467) 30-12-15  
E-mail: Nasledie@admhmao.ru

**ЗАКЛЮЧЕНИЕ № 3566 от 16 сентября 2016 г.**

**Заявитель:** АО «Транснефть – Сибирь» (исх. № 380-158 от 31.08.2016 г.).

**Наименование объекта/проекта:** «Н/ПРОВОД УЮБ /107-196/ основная нитка Ду 1200 мм. Замена трубы на ПП через р. Большой Балык на 150 км. Нефтеюганское УМН. Реконструкция».

**Месторасположение объекта:** Ханты-Мансийский автономный округ – Югра, Нефтеюганский район.

**Площадь объекта:** 16,0 га.

Учетные и архивные документы с результатами историко-культурных изысканий, проведенных на испрашиваемой территории:

1. Государственный список недвижимых памятников истории и культуры значения Ханты-Мансийского автономного округа. – Постановление Губернатора Ханты-Мансийского автономного округа № 89 от 04.03.1997 г.
2. Списки выявленных объектов, представляющих историческую, научную, художественную или иную культурную ценность Ханты-Мансийского автономного округа - Югры.
3. Перечень объектов, обладающих признаками объекта культурного наследия.
4. Карачаров К.Г. Отчет о НИР Историко-культурная экспертиза территории Мамонтовского, Тепловского, Кудринского и Ефремовского месторождений, разрабатываемых НГДУ "Мамонтовнефть", АО "Юганскнефтегаз" (предварительная, камеральная экспертиза). № 96.08-7. Екатеринбург, 1996. Инв. №:1136, д.153.

Данных об отсутствии на территории испрашиваемого земельного участка объектов культурного наследия, включенных в единый государственный реестр объектов культурного наследия (памятников истории и культуры) народов Российской Федерации, выявленных объектов культурного наследия либо объектов, обладающих признаками объекта культурного наследия, не имеется.

В соответствии с требованиями абзаца 9 статьи 28, абзаца 3 статьи 30 Федерального закона № 73-ФЗ от 25.06.2002 «Об объектах культурного наследия (памятниках истории и культуры) народов Российской Федерации» необходимо проведение государственной историко-культурной экспертизы испрашиваемого земельного участка.

Руководитель Службы

А.Н. Кондрашёв



Исполнитель: Автономное учреждение Ханты-Мансийского автономного округа – Югры «Центр охраны культурного наследия» (АУ «Центр охраны культурного наследия»), ул. Ленина 40, Ханты-Мансийск, 628011, тел/факс: (3467) 30-12-26, 30-12-25, <http://www.iknugra.ru> e-mail: [mail@iknugra.ru](mailto:mail@iknugra.ru)

Директор (А.В. Соколов)	Научный сотрудник (Л.М. Кемпф)
----------------------------	-----------------------------------





Ханты-Мансийский автономный округ  
г. Нефтеюганск  
Общество с ограниченной ответственностью

Научно-производственное объединение

**«СЕВЕРНАЯ АРХЕОЛОГИЯ-1»**

628305 Российская Федерация, Ханты-Мансийский автономный округ - Югра, г. Нефтеюганск 5, а/я 398.  
Телефон: (3463) 294-623 Факс: (3463) 29-47-23  
E-mail: [chistory@mail.ru](mailto:chistory@mail.ru), сайт: [www.arheologiyasevera.prf](http://www.arheologiyasevera.prf)

ИНН 8619011228 КПП 860401001 Р/с 40702810908990002025,  
к/с 30101810271020000613 в «Запсибкомбанк» ПАО г. Тюмень,  
БИК 047102613, Коды: ОКПО 14521139; ОКВЭД 92.52; 63.30

№ 1/50 от 20.07.2017

СПРАВКА

Дана, Евгению Ивановичу Кочегову в том, что он действительно работает археологом в ООО НПО «Северная археология-1».

Справка дана для предоставления по месту требования

Специалист по кадрам



М.А. Ревенок



  
Министерство культуры Российской Федерации

# ОТКРЫТЫЙ ЛИСТ

№ 444

Настоящий открытый лист выдан:

**Кочегову Евгению Ивановичу**

---

**паспорт 7112 № 947536**  
(серия номер паспорта)

---

на право проведения археологических полевых работ  
в зоне обустройства месторождений Майского, Мамонтовского, Юганского,  
Правдинского, Приобского регионов на территории Нефтеюганского, Сургутского, Ханты-  
Мансийского районов Ханты-Мансийского автономного округа – Югры.  
(место проведения археологических полевых работ)

---

На основании открытого листа

**Кочегов Евгений Иванович**  
(Ф.И.О.)

---

имеет право производить следующие археологические полевые работы:  
*археологические разведки с осуществлением локальных земляных работ на указанной территории в  
целях выявления объектов археологического наследия, уточнения сведений о них и планирования  
мероприятий по обеспечению их сохранности.*

---

Передовое право на проведение археологических полевых работ по данному  
открытому листу другому лицу запрещается.

Срок действия открытого листа: с 18 мая 2017 г. по 31 октября 2017 г.

Дата принятия решения о предоставлении открытого листа: 18 мая 2017 г.

---

**Первый заместитель Министра**  
(должность)

  
(подпись)

**В.В. Аристархов**  
(Ф.И.О.)

МП.



Дата 18 мая 2017 г.

010550