



Ханты-Мансийский автономный округ  
г. Нефтеюганск  
Общество с ограниченной ответственностью

Научно-производственное объединение

## «СЕВЕРНАЯ АРХЕОЛОГИЯ-1»

628305 Российская Федерация, Ханты-Мансийский автономный округ - Югра, г. Нефтеюганск 5, а/я 398.  
Телефон: (3463) 250-236, Факс: (3463) 29-46-23  
E-mail: [chistory@mail.ru](mailto:chistory@mail.ru), сайт: [www.археологиясевера.рф](http://www.археологиясевера.рф)

ИНН 8619011228 Р/с 40702810908990002025,  
к/с 301018101000000000639 в «Запсибкомбанк» ОАО г. Тюмень,  
БИК 047130639, Коды: ОКПО 14521139; ОКВЭД 92.52; 22.11; 73.20; 74.20;  
74.20.31

№ 659

«17» сентября 2019г.  
Руководителю Службы  
государственной охраны  
объектов культурного наследия  
ХМАО-Югры  
Кондрашеву А.Н.

*Уважаемый Андрей Николаевич!*

Направляю Вам для принятия решения материалы государственной историко-культурной экспертизы в составе:

1) АКТ № 941 государственной историко-культурной экспертизы земель, подлежащих воздействию земляных, строительных, мелиоративных, хозяйственных работ, предусмотренных статьей 25 Лесного кодекса Российской Федерации работ по использованию лесов (за исключением работ, указанных в пунктах 3, 4 и 7 части 1 статьи 25 Лесного кодекса Российской Федерации) и иных работ, по проекту «Линии электропередачи воздушные 6 кВ на кусты скважин 514БИС, 520, 521, 522. Нефтяное месторождение им. Н.К. Байбакова».

Просим Вас согласовать данную документацию и выдать Заключение о проведенных археологических работах на землях, подлежащих воздействию земляных, строительных, мелиоративных, хозяйственных работ, предусмотренных статьей 25 Лесного кодекса Российской Федерации работ по использованию лесов и иных работ, а также о наличии на этих землях объектов культурного наследия, выявленных объектов культурного наследия и объектов, обладающих признаками объекта культурного наследия.

Приложения:

- 1) Письмо-запрос по Акту ГИКЭ № 941.

С уважением,  
Директор ООО «НПО  
«Северная археология-1»

Г.П. Визгалов



Ханты-Мансийский автономный округ  
г. Нефтеюганск

Общество с ограниченной ответственностью

Научно-производственное объединение

## «СЕВЕРНАЯ АРХЕОЛОГИЯ-1»

628305 Российская Федерация, Ханты-Мансийский автономный округ - Югра, г. Нефтеюганск 5, а/я 398.  
Телефон: (3463) 294-623 Факс: (3463) 29-47-23  
E-mail: [chistory@mail.ru](mailto:chistory@mail.ru), сайт: [www.apxeologiassevera.pdf](http://www.apxeologiassevera.pdf)

ИНН 8619011228 КПП 860401001 Р/с 40702810908990002025,  
к/с 30101810271020000613 в «Запсибкомбанк» ПАО г. Тюмень,  
БИК 047102613, Коды: ОКПО 14521139; ОКВЭД 92.52; 63,30

Директору автономного учреждения  
Ханты-Мансийского автономного  
округа – Югры  
«Центр охраны культурного наследия»  
А.В. Коломинскому

### ПИСЬМО-ЗАПРОС к Акту № 941


о наличии/отсутствии объектов культурного наследия, включённых в реестр, выявленных объектов культурного наследия и объектов, обладающих признаками объекта культурного наследия, на землях, подлежащих воздействию земляных, строительных, мелиоративных, хозяйственных работ, предусмотренных статьей 25 Лесного кодекса Российской Федерации работ по использованию лесов

Полное наименование юридического (физического) лица	ПАО «Сургутнефтегаз» НГДУ «Быстринскнефть»
Фактический и юридический адрес/адрес постоянной регистрации	<b>Фактический адрес:</b> 628415, Российская Федерация, Ханты-Мансийский автономный округ - Югра, г. Сургут, ул. Ленина, 75 <b>Юридический адрес:</b> Российская Федерация, Ханты-Мансийский автономный округ - Югра, г. Сургут, ул. Григория Кукуевицкого, 1, корпус 1
Наименование объекта/проекта	<b>Линии электропередачи воздушные 6 кВ на кусты скважин 514БИС, 520, 521, 522. Нефтяное месторождение им.Н.К.Байбакова</b>
Общая площадь	<b>47 га</b>
Наименования всех объектов входящих в проект (для линейных объектов указываются линейные характеристики объекта, для площадных указывается площадь)	Линия электропередачи воздушная 6 кВ на куст скважин 514БИС (0,200 км); Линия электропередачи воздушная 6 кВ на куст скважин 520 (0,900 км); Линия электропередачи воздушная 6 кВ на куст скважин 521 (6,500 км); Линия электропередачи воздушная 6 кВ на куст скважин 522 (5,020 км); Линия электропередачи воздушная 6 кВ (перевод нагрузки куста скважин 507БИС) (0,670 км)
Местоположение (район, лицензионный участок/месторождение, категория земельного участка)	ХМАО – Югра, Октябрьский район, Месторождение им. Н.К. Байбакова, земли лесного фонда, лицензионный участок Рогожниковский 5
Местоположение лесного участка (территориальный отдел, участковое лесничество, урочище, квартал)	Октябрьское лесничество, Обское участковое лесничество, Карымкарское урочище, кварталы № 218, 219, 220, 184, 185, 186, 187, 188, 204
Наименование Акта	АКТ № 941 государственной историко-культурной экспертизы

ГИКЭ	земель, подлежащих воздействию земляных, строительных, мелиоративных, хозяйственных работ, предусмотренных статьей 25 Лесного кодекса Российской Федерации работ по использованию лесов (за исключением работ, указанных в пунктах 3, 4 и 7 части 1 статьи 25 Лесного кодекса Российской Федерации) и иных работ, по проекту «Линии электропередачи воздушные 6 кВ на кусты скважин 514БИС, 520, 521, 522. Нефтяное месторождение им.Н.К.Байбакова»
ФИО, контактный телефон, адрес электронной почты заявителя	Скуйбида Анна Сергеевна, тел. 8-912-528-05-37, электронный адрес sev.ar@yandex.ru

Эксперт считает **возможным** проведение земляных, строительных, мелиоративных, хозяйственных работ и иных работ на земельных участках по проекту «Линии электропередачи воздушные 6 кВ на кусты скважин 514БИС, 520, 521, 522. Нефтяное месторождение им.Н.К.Байбакова», общая площадь объекта составляет **47 га**: 42 га согласно письму № 01-59-02-20-657 от 05.06.2019 г. и дополнительно 5 га согласно письму № 01-59-02-20-958 от 05.08.2019 г., без ограничений, связанных с осуществлением мероприятий по сохранению объектов культурного наследия (**положительное Заключение**).

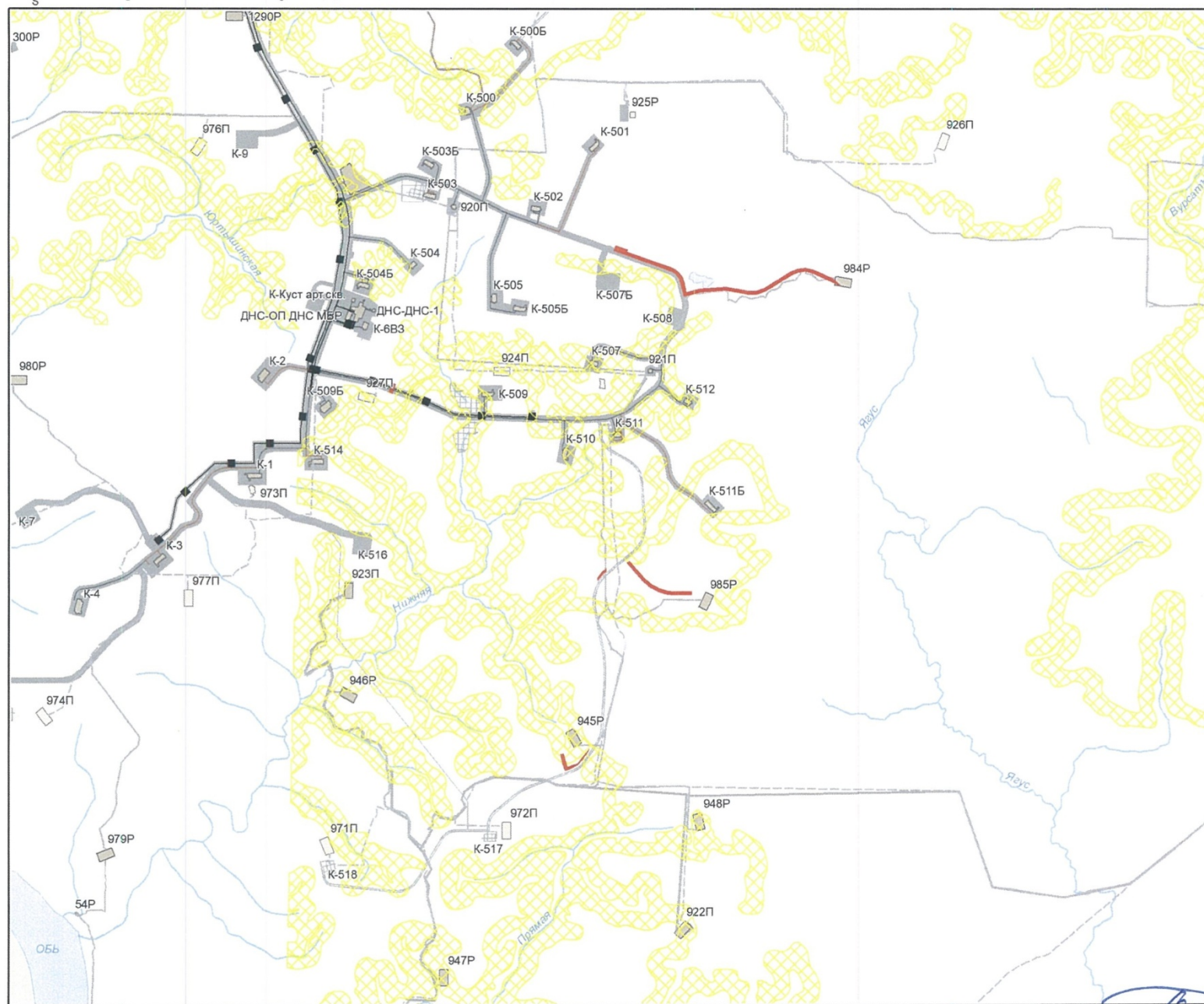
Директор ООО «НПО «Северная археология-1»



Визгалов Г.П.



# Линии электропередачи воздушные 6 кВ на кусты скважин 514БИС, 520, 521, 522. Нефтяное месторождение им.Н.К.Байбакова



0 1 000 2 000 4 000 6 000 8 000  
Метры

1:100 000

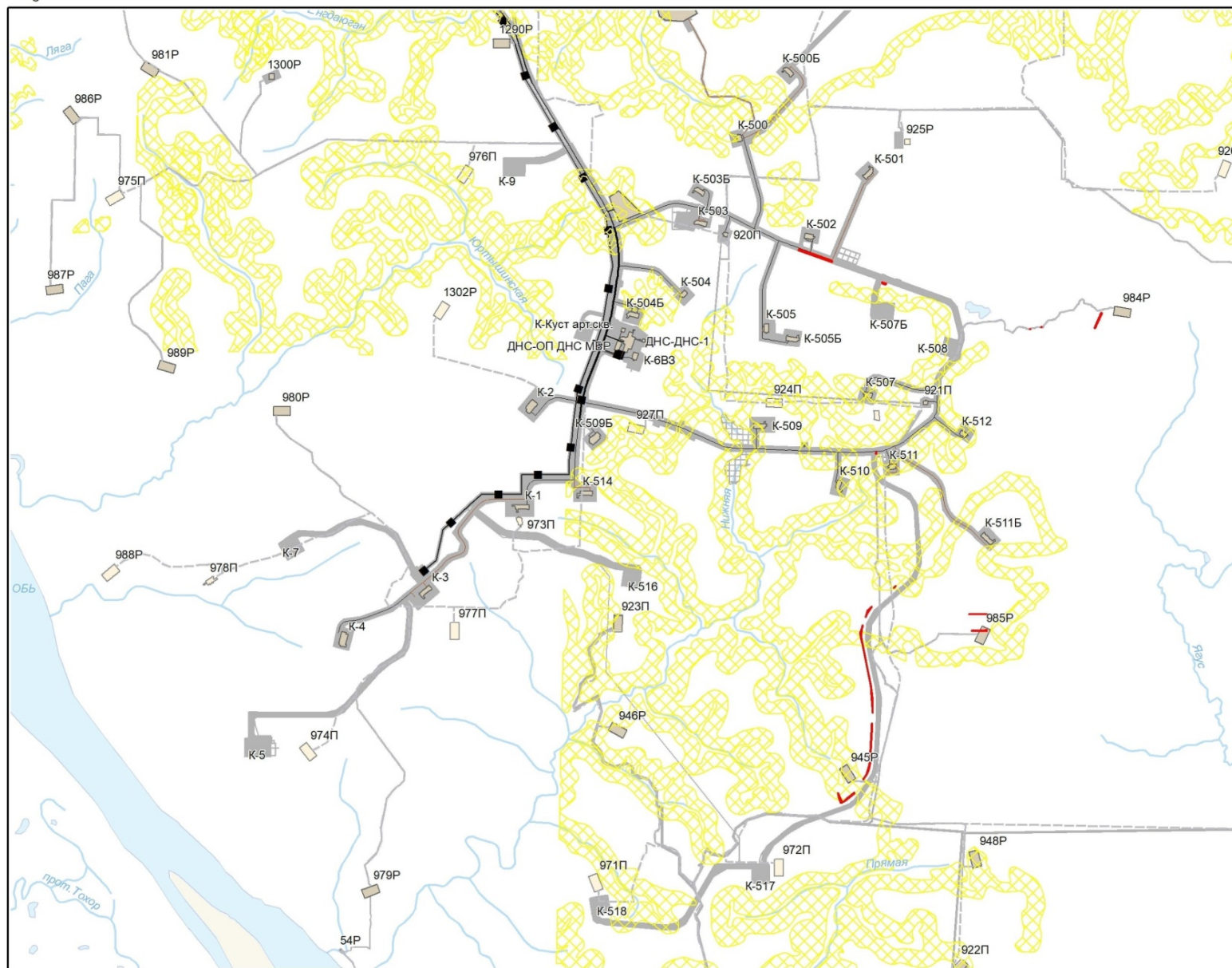
Заместитель главного маркшейдера

Н.И.Пляшник

- испрашиваемые земельные участки
- асфальтированная автодорога
- перспективная зона ИКН
- малоперспективная зона ИКН
- ранее отведенные земельные участки



# Линии электропередачи воздушные 6 кВ на кусты скважин 514бис, 520, 521, 522. Нефтяное месторождение им.Н.К.Байбакова



- испрашиваемые земельные участки
- асфальтированная автодорога
- перспективная зона ИКН
- малоперспективная зона ИКН
- ранее отведенные земельные участки

0 1 000 2 000 4 000 6 000 8 000 Метры 1:100 000

Главный маркшейдер

Н.И.Пляшник