



Ханты-Мансийский автономный округ
г. Нефтеюганск

Общество с ограниченной ответственностью

Научно-производственное объединение

«СЕВЕРНАЯ АРХЕОЛОГИЯ-1»

628305 Российская Федерация, Ханты-Мансийский автономный округ - Югра, г. Нефтеюганск 5, а/я 398.
Телефон: (3463) 250-236, Факс: (3463) 29-46-23
E-mail: chistory@mail.ru, сайт: www.археологиясевера.рф

ИНН 8619011228 Р/с 40702810908990002025,
к/с 30101810100000000639 в «Запсибкомбанк» ОАО г. Тюмень,
БИК 047130639, Коды: ОКПО 14521139; ОКВЭД 92.52; 22.11; 73.20; 74.20;
74.20.31

№ 671

«18» июля 2018г.

Руководителю Службы государственной охраны
объектов культурного наследия ХМАО-Югры
Кондрашеву А.Н.

Уважаемый Андрей Николаевич!

Направляю Вам для принятия решения материалы государственной историко-культурной экспертизы в составе:

1. Акт № 18-31/18-07 государственной историко-культурной экспертизы документации, содержащей результаты исследований, в соответствии с которыми определяется наличие или отсутствие объектов, обладающих признаками объекта культурного наследия, на землях, подлежащих воздействию земляных, строительных, мелиоративных, хозяйственных работ, предусмотренных статьей 25 Лесного кодекса Российской Федерации работ по использованию лесов (за исключением работ, указанных в пунктах 3, 4 и 7 части 1 статьи 25 Лесного кодекса Российской Федерации) и иных работ, по проекту «Обустройство разведочных скважин №№ 191р, 210р, 211р, 309р, Приразломного месторождения, Правдинского региона».

Приложения:

1. Письмо-запрос по Акту ГИКЭ № 18-31/18-07;

С уважением, Директор ООО «НПО
«Северная археология-1»

Г.П. Визгалов



Ханты-Мансийский автономный округ
г. Нефтеюганск

Общество с ограниченной ответственностью

Научно-производственное объединение

«СЕВЕРНАЯ АРХЕОЛОГИЯ-1»

628305 Российская Федерация, Ханты-Мансийский автономный округ -
Югра, г. Нефтеюганск 5, а/я 398.
Телефон: (3463) 294-623 Факс: (3463) 29-47-23
E-mail: chistory@mail.ru, сайт: www.apxeologiasevera.ru

ИНН 8619011228 КПП 860401001 Р/с 40702810908990002025,
к/с 30101810271020000613 в «Запсибкомбанк» ПАО г. Тюмень,
БИК 047102613, Коды: ОКПО 14521139; ОКВЭД 92.52; 63.30

Директору автономного учреждения
Ханты-Мансийского автономного
округа – Югры
«Центр охраны культурного наследия»
А.В. Коломинскому

ПИСЬМО-ЗАПРОС к Акту № 18-31/18-07

о наличии/отсутствии объектов культурного наследия, включённых в реестр, выявленных объектов культурного наследия и объектов, обладающих признаками объекта культурного наследия, на землях, подлежащих воздействию земляных, строительных, мелиоративных, хозяйственных работ, предусмотренных статьёй 25 Лесного кодекса Российской Федерации работ по использованию лесов

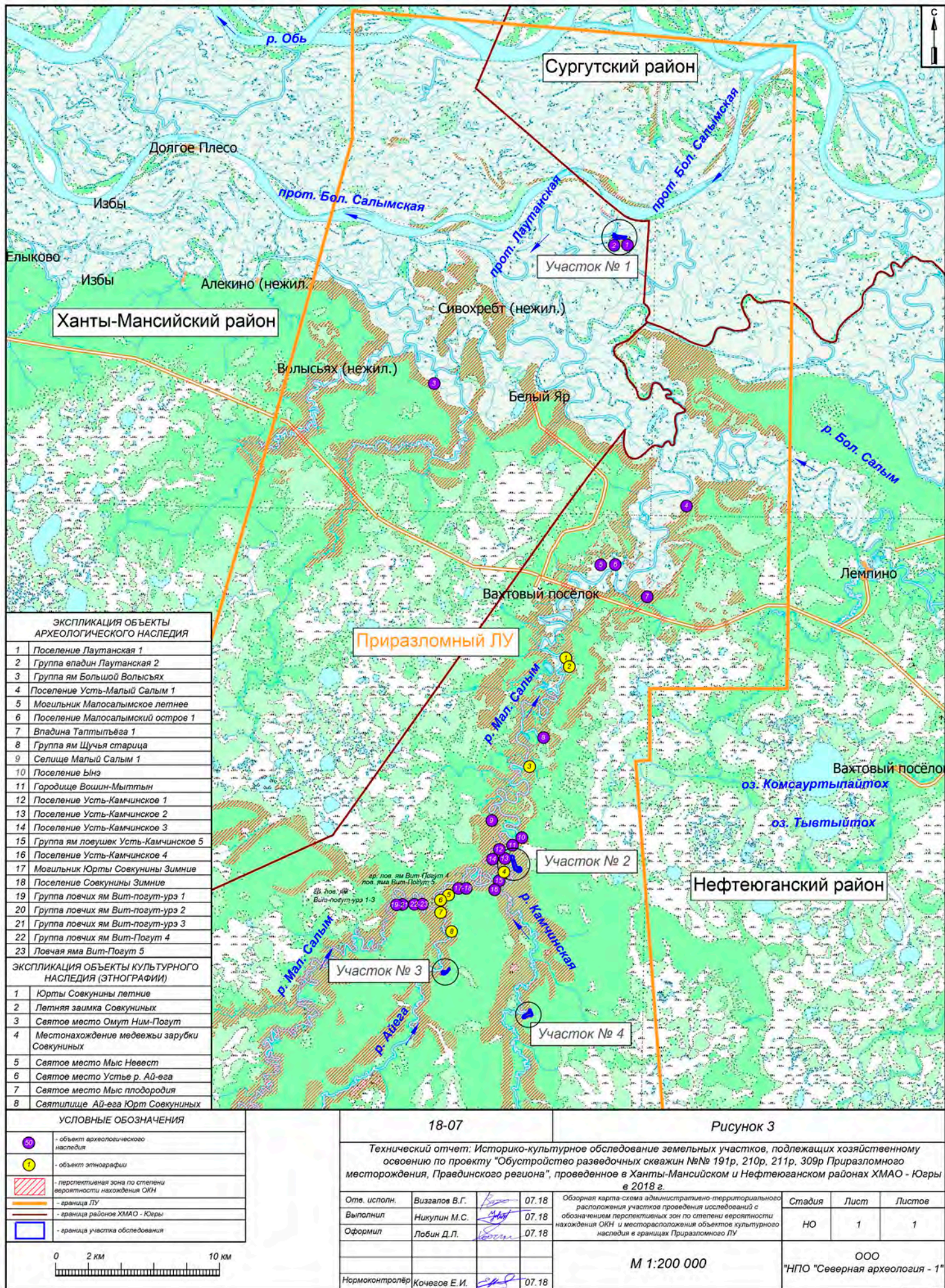
Полное наименование юридического (физического) лица	Акционерное общество Фирма «Фрикон»
Фактический и юридический адрес/адрес постоянной регистрации	625000, Российская Федерация, г. Тюмень, ул. Челюскинцев, д. 29, кв. 5. 625003, Российская Федерация, г. Тюмень, ул. Володарского д. 14
Наименование объекта/проекта,	«Обустройство разведочных скважин №№ 191р, 210р, 211р, 309р Приразломного месторождения, Правдинского региона», шифр 1981217/0337Д/998-18
Общая площадь	26,0123 га.
Наименования всех объектов, входящих в проект	1. Площадка разведочной скважины 191р Приразломного м/р - 0,0667 га. 2. Подъезд к разведочной скважине 191р Приразломного м/р - 805,4 м. 3. Нефтегазосборные сети РС 191р-т.вр. куст 514 - 982,3 м. 4. ВЛ 6кВ на разведочную скважину 191р Приразломного м/р - 711,7 м. 5. Площадка разведочной скважины 210р Приразломного м/р - 0,9198 га. 6. Подъезд к разведочной скважине 210р Приразломного м/р - 128,3 м. 7. Нефтегазосборные сети РС 210р-т.вр. узел 029 - 750,8м. 8. ВЛ 6кВ на разведочную скважину 210р Приразломного м/р - 122,5 м. 9. Площадка разведочной скважины 211р Приразломного м/р - 1,0714 га. 10. Подъезд к разведочной скважине 211р Приразломного м/р - 1046м. 11. Нефтегазосборные сети РС 211р-т.вр. куст- 44-1182 м. 12. ВЛ 6 кВ на разведочную скважину 211р

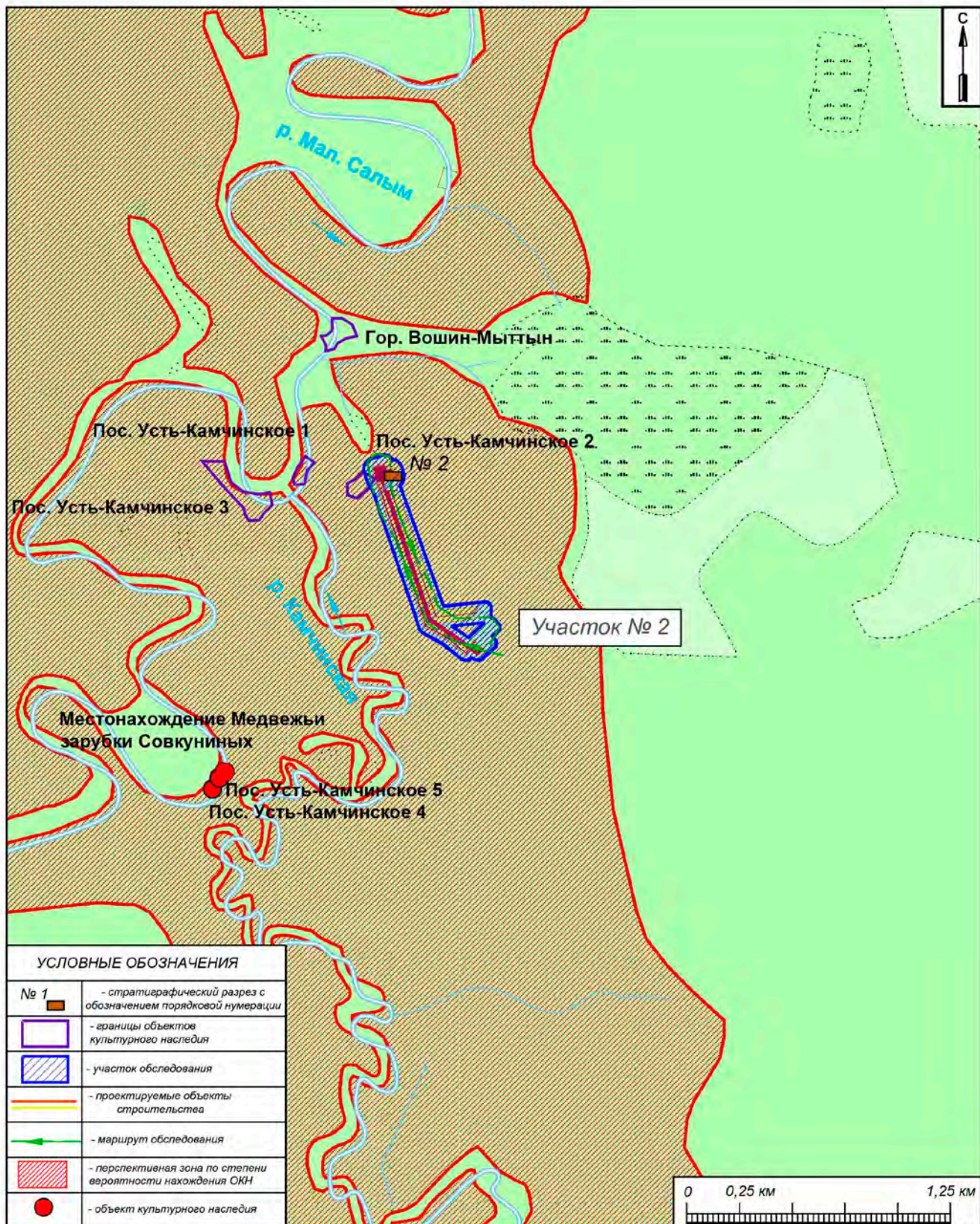
	Приразломного м/р - 943,6 м. 13. Площадка разведочной скважины 309р Приразломного м/р - 2,654 га. 14. Подъезд к разведочной скважине 309р Приразломного м/р-445 м. 15. Нефтегазосборные сети РС 309р-т.22 - 687м. 16. ВЛ 6кВ на разведочную скважину 309р Приразломного м/р- 744 м.
Местоположение (район, лиц. участок/месторождение, категория земельного участка)	Объекты разведочной скважины № 191р расположены: Тюменская область, ХМАО - Югра, Ханты-Мансийский район, Самаровское лесничество, Ханты-Мансийское участковое лесничество, Пойменное урочище. Объекты разведочных скважин 210р, 211р, 309р расположены: Тюменская область, ХМАО-Югра, Нефтеюганский район, Нефтеюганское лесничество, Нефтеюганское участковое лесничество, Лемпинское урочище. Приразломный лицензионный участок, Приразломное месторождение, земли лесного фонда, земли запаса.
Местоположение лесного участка (территориальный отдел, участковое лесничество, урочище, квартал, выдел)	Нефтеюганское лесничество, Нефтеюганское участковое лесничество, Лемпинское урочище в квартале № 318 (выдел 54,47), № 351 (выдел 51,7,8,9), №319 (выдел 40), №316 (выдел 27,28,29,45), №242 (выдел 28,55,23,32,31,20,37,50), Самаровское лесничество, Ханты-Мансийское участковое лесничество, Пойменное урочище в квартале № 33 (выдел 11,12).
Наименование Акта ГИКЭ	АКТ № 18-31/18-07 государственной историко-культурной экспертизы документации, содержащей результаты исследований, в соответствии с которыми определяется наличие или отсутствие объектов, обладающих признаками объекта культурного наследия, на землях, подлежащих воздействию земляных, строительных, мелиоративных, хозяйственных работ, предусмотренных статьей 25 Лесного кодекса Российской Федерации работ по использованию лесов (за исключением работ, указанных в пунктах 3, 4 и 7 части 1 статьи 25 Лесного кодекса Российской Федерации) и иных работ, по проекту «Обустройство разведочных скважин №№ 191р, 210р, 211р, 309р, Приразломного месторождения, Правдинского региона».
ФИО, контактный телефон, адрес электронной почты заявителя	Вайц Мария Леонидовна, тел. 8-982-505-44-13, электронный адрес sev.ar@yandex.ru




Эксперт считает **невозможным** проведение земляных, строительных, мелиоративных, хозяйственных работ, предусмотренных статьей 25 Лесного кодекса Российской Федерации работ по использованию лесов (за исключением работ, указанных в пунктах 3, 4 и 7 части 1 статьи 25 Лесного кодекса Российской Федерации) и иных работ, на земельных участках, отводимых под объект «Обустройство разведочных скважин №№ 191р, 210р, 211р, 309р, Приразломного месторождения, Правдинского региона», общей площадью 26,0123 га **до осуществления мероприятий по сохранению объекта культурного наследия поселение Усть-Камчинское 2 (отрицательное Заключение).**

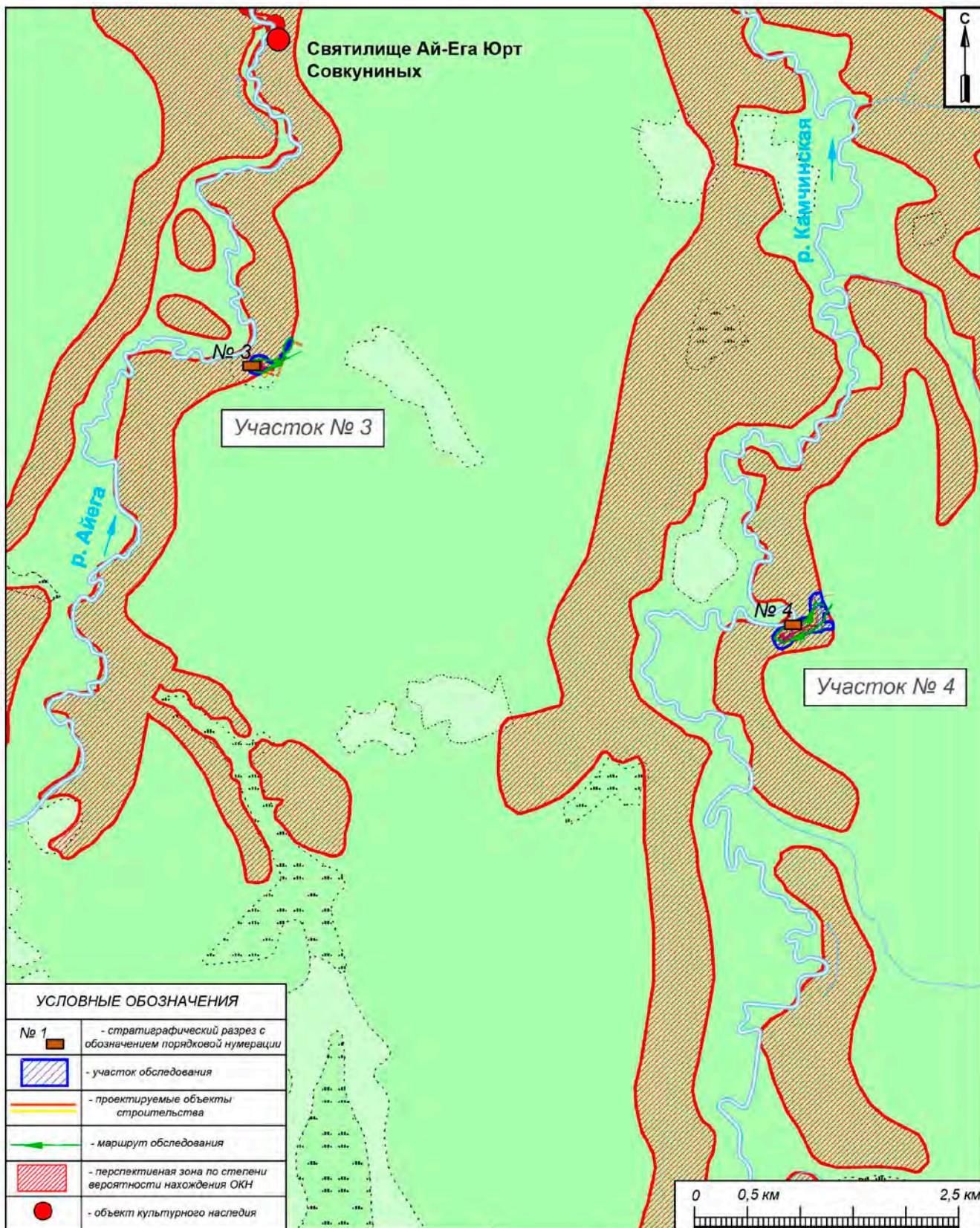
Директор ООО «НПО «Северная археология - 1» _____

Визгалов Г.П.





18-07				Рисунок 6			
Технический отчет: Историко-культурное обследование земельных участков, подлежащих хозяйственному освоению по проекту "Обустройство разведочных скважин №№ 191р, 210р, 211р, 309р Приразломного месторождения, Правдинского региона", проведенное в Ханты-Мансийском и Нефтеюганском районах ХМАО - Югры в 2018 г.							
Отв. исп.	Визгалов В.Г.		07.18	Карта-схема проектируемых объектов строительства, совмещенная со схемой зонирования, месторасположением ОКН, участка обследования, стратиграфического разреза и маршрута разведочной группы	Стадия	Лист	Листов
Выполнил	Лобин Д.П.		07.18		НО	1	1
Оформил	Лобин Д.П.		07.18				
				М 1:25 000	ООО		
Норм.контр. Кочегов Е.И.					"НПО "Северная археология - 1"		



18-07

Рисунок 9

Технический отчет: Историко-культурное обследование земельных участков, подлежащих хозяйственному освоению по проекту "Обустройство разведочных скважин №№ 191р, 210р, 211р, 309р Приразломного месторождения, Правдинского региона", проведенное в Ханты-Мансийском и Нефтеюганском районах ХМАО - Югры в 2018 г.

Отв. исп.	Визгалов В.Г.		07.18	Карта-схема проектируемых объектов строительства, совмещённая со схемой зонирования, местоположением ОКН, участков обследования, стратиграфических разрезов и маршрута разведочной группы	Стадия	Лист	Листов
Выполнил	Лобин Д.Л.		07.18		НО	1	1
Оформил	Лобин Д.Л.		07.18				
				М 1:50 000	ООО "НПО "Северная археология - 1"		
Норм.контр.	Кочегов Е.И.		07.18				