



Ханты-Мансийский автономный округ
г. Нефтеюганск

Общество с ограниченной ответственностью

Научно-производственное объединение

«СЕВЕРНАЯ АРХЕОЛОГИЯ-1»

628305 Российская Федерация, Ханты-Мансийский автономный округ - Югра, г. Нефтеюганск 5, а/я 398.
Телефон: (3463) 250-236, Факс: (3463) 29-46-23
E-mail: chistory@mail.ru, сайт: www.arхеологиясевера.рф

ИНН 8619011228 Р/с 40702810908990002025,
к/с 30101810100000000639 в «Запсибкомбанк» ОАО г. Тюмень,
БИК 047130639, Коды: ОКПО 14521139; ОКВЭД 92.52; 22.11; 73.20; 74.20;
74.20.31

№ 1246

«26» декабря 2018 г.

Руководителю Службы
государственной охраны
объектов культурного наследия
ХМАО-Югры
Кондрашеву А.Н.

Уважаемый Андрей Николаевич!

Направляю Вам для принятия решения материалы государственной историко-культурной экспертизы в составе:

1. Акт № 772 государственной историко-культурной экспертизы земель, подлежащих воздействию земляных, строительных, мелиоративных, хозяйственных работ, предусмотренных статьей 25 Лесного кодекса Российской Федерации работ по использованию лесов (за исключением работ, указанных в пунктах 3, 4 и 7 части 1 статьи 25 Лесного кодекса Российской Федерации) и иных работ, по проекту «КНС-35А Усть-Балыкского месторождения (шифр 5047)»

2. Акт № 793 государственной историко-культурной экспертизы земель, подлежащих воздействию земляных, строительных, мелиоративных, хозяйственных работ, предусмотренных статьей 25 Лесного кодекса Российской Федерации работ по использованию лесов (за исключением работ, указанных в пунктах 3, 4 и 7 части 1 статьи 25 Лесного кодекса Российской Федерации) и иных работ, по проекту «Сухоройный карьер песка № 1 на Бахилловском месторождении», общей площадью 25,5000 га.

3. Акт № 803 государственной историко-культурной экспертизы земель, подлежащих воздействию земляных, строительных, мелиоративных, хозяйственных работ, предусмотренных статьей 25 Лесного кодекса Российской Федерации работ по использованию лесов (за исключением работ, указанных в пунктах 3, 4 и 7 части 1 статьи 25 Лесного кодекса Российской Федерации) и иных работ, по проектам «Месторождение песка №2 на Эргинском л.у.», «Площадка складирования – куст скважин №650».

4. Акт № 806 государственной историко-культурной экспертизы земель, подлежащих воздействию земляных, строительных, мелиоративных, хозяйственных работ, предусмотренных статьей 25 Лесного кодекса Российской Федерации работ по использованию лесов (за исключением работ, указанных в пунктах 3, 4 и 7 части 1 статьи 25 Лесного кодекса Российской Федерации) и иных работ, по проекту «Обустройство кустов скважин № 642, 643 Эргинского лицензионного участка Приобского месторождения».

5. Акт № 810/7370418/0747Д государственной историко-культурной экспертизы земель, подлежащих воздействию земляных, строительных, мелиоративных, хозяйственных работ, предусмотренных статьей 25 Лесного кодекса Российской Федерации работ по использованию лесов (за исключением работ, указанных в пунктах 3, 4 и 7 части 1 статьи 25 Лесного кодекса Российской Федерации) и иных работ, по проекту «Объекты технической эксплуатации трубопроводного транспорта (для внутрипромысловых и межпромысловых трубопроводов) ЦПС Бахилловского м/ия – ДНС-2 Северо-Хохряковского м/ия», общей площадью 1,26 га.

Приложения:

1. Письмо-запрос по Акту ГИКЭ № 772;
2. Письмо-запрос по Акту ГИКЭ № 793;
3. Письмо-запрос по Акту ГИКЭ № 803;
4. Письмо-запрос по Акту ГИКЭ № 806;
5. Письмо-запрос по Акту ГИКЭ № 810/7370418/0747Д;

С уважением, Директор ООО «НПО «Северная археология-1»
Г.П. Визгалов



Ханты-Мансийский автономный округ
г. Нефтеюганск

Общество с ограниченной ответственностью

Научно-производственное объединение

«СЕВЕРНАЯ АРХЕОЛОГИЯ-1»

628305 Российская Федерация, Ханты-Мансийский автономный округ - Югра, г. Нефтеюганск 5, а/я 398.
Телефон: (3463) 294-623 Факс: (3463) 29-47-23
E-mail: chistory@mail.ru, сайт: www.arхеологиясевера.рф

ИНН 8619011228 КПП 860401001 Р/с 40702810908990002025,
к/с 30101810271020000613 в «Запсибкомбанк» ПАО г. Тюмень,
БИК 047102613, Коды: ОКПО 14521139; ОКВЭД 92.52; 63,30

Директору автономного учреждения
Ханты-Мансийского автономного
округа – Югры
«Центр охраны культурного наследия»
А.В. Коломинскому

ПИСЬМО-ЗАПРОС к Акту № 772

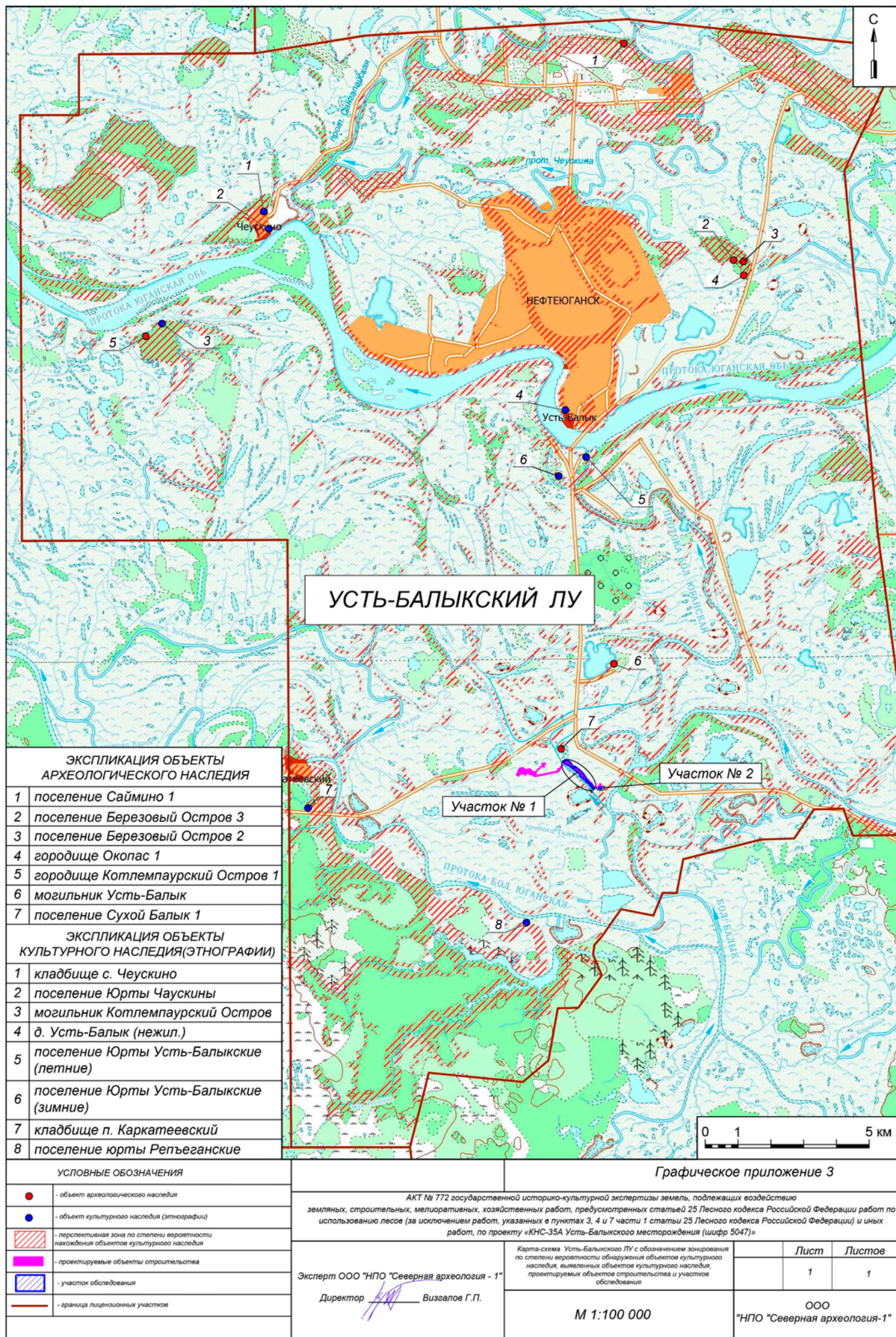
о наличии/отсутствии объектов культурного наследия, включённых в реестр, выявленных объектов культурного наследия и объектов, обладающих признаками объекта культурного наследия, на землях, подлежащих воздействию земляных, строительных, мелиоративных, хозяйственных работ, предусмотренных статьёй 25 Лесного кодекса Российской Федерации работ по использованию лесов

| | |
|---|--|
| Полное наименование юридического (физического) лица | Общество с ограниченной ответственностью «Научно-исследовательский и проектный институт по обустройству нефтяных и газовых месторождений», (ООО НИПИ ОНГМ) |
| Фактический и юридический адрес/адрес постоянной регистрации | 450097, РФ, Республика Башкортостан, г. Уфа, ул. Заводская, 15/1. |
| Наименование объекта/проекта, | «КНС-35А Усть-Балыкского месторождения (шифр 5047)» |
| Общая площадь | 22,3956 га |
| Наименования всех объектов, входящих в проект | Низконапорный водовод. т.вр. Узел № 36 - КНС-35А, L= 3107,20 м; Подъезд к площадке КНС-35А Усть-Балыкского месторождения - L= 422,12 м; Площадка КНС-35А Усть-Балыкского месторождения S= 30980 кв. м; Площадка узла № 1 - S= 1818 кв. м; Подъезд к площадке узла №2 -L= 250,96 м; Площадка узла № 2 - S= 941 кв. м; Площадка узла № 3 - S= 1419 кв. м; Подъезд к площадке узла № 4-L= 139,12 м; Площадка узла № 4 - S= 864 кв. м; Площадка узла № 5 - S= 1905 кв. м. |
| Местоположение (район, лиц. участок/месторождение, категория земельного участка) | Ханты Мансийский автономный округ – Югра, Нефтеюганский район, Усть-Балыкский лицензионный участок. |
| Местоположение лесного участка (территориальный отдел, участковое лесничество, урочище, квартал, выдел) | ТО Нефтеюганское лесничество, Нефтеюганское участковое лесничество, Пойменное урочище, квартал 19 (выдела 0, 66, 229, 230, 231, 232, 233, 234), квартал 22 (выдел 0). |
| Наименование Акта ГИКЭ | А К Т № 7 7 2 государственной историко-культурной экспертизы земель, подлежащих воздействию земляных, строительных, мелиоративных, хозяйственных работ, |

| | |
|--|--|
| | предусмотренных статьей 25 Лесного кодекса Российской Федерации работ по использованию лесов (за исключением работ, указанных в пунктах 3, 4 и 7 части 1 статьи 25 Лесного кодекса Российской Федерации) и иных работ, по проекту «КНС-35А Усть-Балыкского месторождения (шифр 5047)». |
| ФИО, контактный телефон, адрес электронной почты заявителя | Вайц Мария Леонидовна, тел. 8-982-505-44-13, электронный адрес sev.ar@yandex.ru |

Эксперт считает **возможным** проведение земляных, строительных, мелиоративных, хозяйственных работ, предусмотренных статьей 25 Лесного кодекса Российской Федерации работ по использованию лесов (за исключением работ, указанных в пунктах 3, 4 и 7 части 1 статьи 25 Лесного кодекса Российской Федерации) и иных работ, на землях, отводимых по проекту «КНС-35А Усть-Балыкского месторождения (шифр 5047)» площадью 22,3956 га, без ограничений, связанных с осуществлением мероприятий по сохранению объектов культурного наследия (**положительное заключение**).

Директор ООО «НПО «Северная археология - 1»  **Визгалов Г.П.**





Ханты-Мансийский автономный округ
г. Нефтеюганск
Общество с ограниченной ответственностью
Научно-производственное объединение

«СЕВЕРНАЯ АРХЕОЛОГИЯ-1»

628305 Российская Федерация, Ханты-Мансийский автономный округ -
Югра, г. Нефтеюганск 5, а/я 398.
Телефон: (3463) 294-623 Факс: (3463) 29-47-23
E-mail: chistory@mail.ru, сайт: www.arхеологиясевера.рф

ИНН 8619011228 КПП 860401001 Р/с 40702810908990002025,
к/с 30101810271020000613 в «Запсибкомбанк» ПАО г. Тюмень,
БИК 047102613, Коды: ОКПО 14521139; ОКВЭД 92.52; 63.30

Директору автономного учреждения
Ханты-Мансийского автономного
округа – Югры
«Центр охраны культурного наследия»
А.В. Коломинскому

ПИСЬМО-ЗАПРОС к Акту №793

о наличии/отсутствии объектов культурного наследия, включённых в реестр, выявленных объектов культурного наследия и объектов, обладающих признаками объекта культурного наследия, на землях, подлежащих воздействию земляных, строительных, мелиоративных, хозяйственных работ, предусмотренных [статьей 25](#) Лесного кодекса Российской Федерации работ по использованию лесов

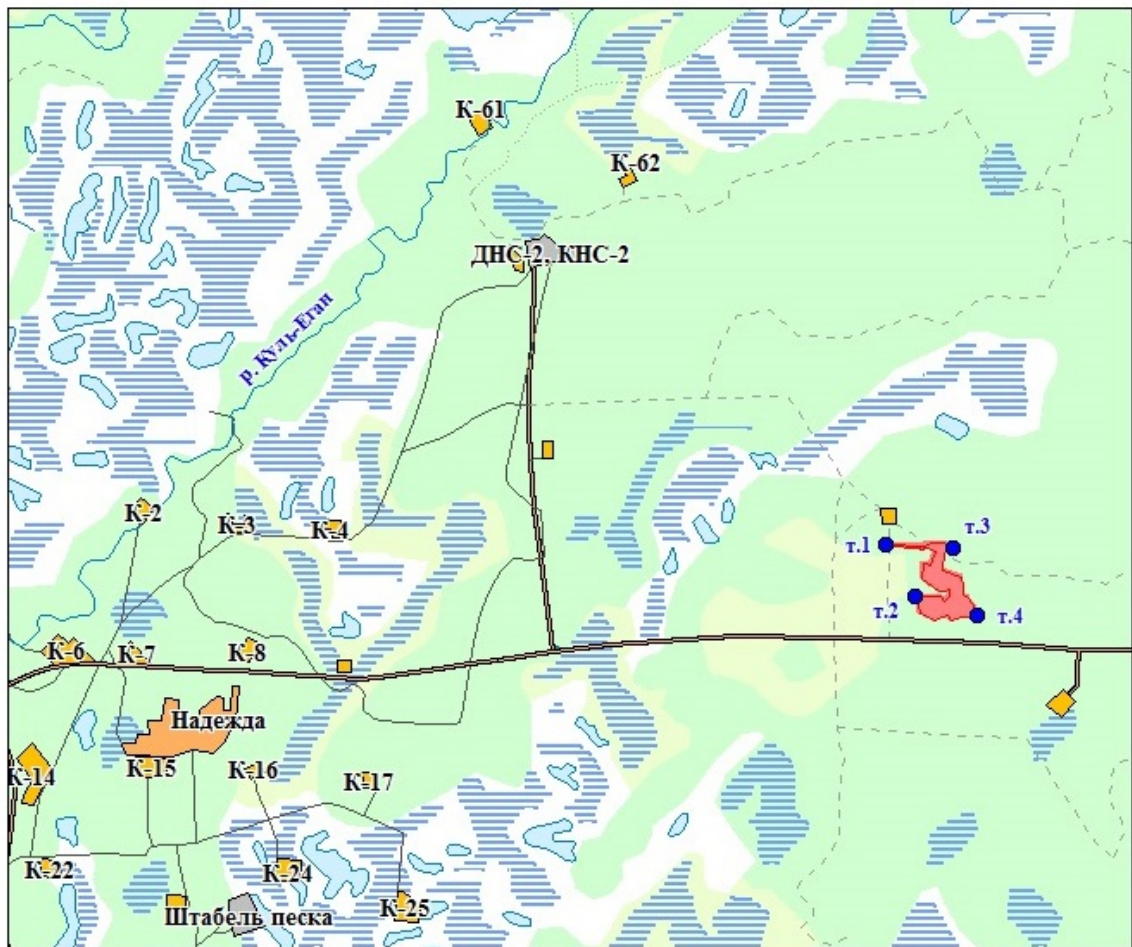
| | |
|---|--|
| Полное наименование юридического (физического) лица (официальное сокращенное наименование) | Акционерное общество «НижневартовскНИПИнефть» |
| Фактический и юридический адрес/адрес постоянной регистрации | 628616, Российская Федерация, Ханты-Мансийский автономный округ – Югра, г. Нижневартовск, улица Ленина, 5 |
| Наименование объекта/проекта, общая площадь | «Сухоройный карьер песка № 1 на Бахилловском месторождении» общая площадь 25,5000 га |
| Наименования всех объектов входящих в проект (для линейных объектов указываются линейные характеристики объекта, для площадных указывается площадь) | Сухоройный карьер песка №1 |
| Местоположение (район, лицензионный участок/месторождение, категория земельного участка) | Нижневартовский район Бахилловское месторождение. Земли лесного фонда |
| Местоположение лесного участка (территориальный отдел, участковое лесничество, урочище, квартал) | Аганское лесничество, Колек-Еганское участковое лесничество, Урочище «Аганские озера» (квартал 97, 121 – эксплуатационные леса). |
| Необходимость проведения государственной экспертизы | |

| | |
|--|---|
| проектной документации и результатов инженерных изысканий (да / нет) | да |
| ФИО, контактный телефон, адрес электронной почты заявителя | Вайц Мария Леонидовна, тел. 8-982-505-44-13, электронный адрес sev.ar@yandex.ru |

Эксперт считает возможным проведение земляных, строительных, мелиоративных, хозяйственных работ, предусмотренных статьей 25 Лесного кодекса Российской Федерации, работ по использованию лесов (за исключением работ, указанных в пунктах 3, 4 и 7 части 1 статьи 25 Лесного кодекса Российской Федерации) и иных работ на землях, испрашиваемых по проекту «Сухоройный карьер песка № 1 на Бахилевском месторождении», общей площадью 25,5000 га, без ограничений, связанных с осуществлением мероприятий по сохранению объектов культурного наследия (положительное Заключение).

Директор ООО «НПО «Северная археология-1»  Визгалов Г.П.


Карта-схема испрашиваемого земельного участка под объект:
"Сухой карьер песка № 1 на Бахилловском месторождении"



Масштаб 1 : 70 000

Условные обозначения

| | | | |
|--|------------------------|--|------------------------------------|
| | Населенные пункты | | Болото |
| | Кустовые площадки | | Река |
| | Технологический объект | | Автомоби́льный доро́га с покрытием |
| | Озера | | Грунто́вая доро́га |
| | Лес | | Полево́я доро́га |
| | | | Границы объекта проектирования |

Исполнитель ООО «НПО «Северная археология-1»  Вайц М.Л.
 Сотрудник АУ «ЦОКН» _____



Ханты-Мансийский автономный округ
г. Нефтеюганск

Общество с ограниченной ответственностью

Научно-производственное объединение

«СЕВЕРНАЯ АРХЕОЛОГИЯ-1»

628305 Российская Федерация, Ханты-Мансийский автономный округ - Югра, г. Нефтеюганск 5, а/я 398.
Телефон: (3463) 294-623 Факс: (3463) 29-47-23
E-mail: chistory@mail.ru, сайт: www.apxeologiasevera.pdf

ИНН 8619011228 КПП 860401001 Р/с 40702810908990002025,
к/с 30101810271020000613 в «Запсибкомбанк» ПАО г. Тюмень,
БИК 047102613, Коды: ОКПО 14521139; ОКВЭД 92.52; 63,30

Директору автономного учреждения
Ханты-Мансийского автономного
округа – Югры
«Центр охраны культурного наследия»
А.В. Коломинскому


ПИСЬМО-ЗАПРОС к Акту ГИКЭ № 803

о наличии/отсутствии объектов культурного наследия, включённых в реестр, выявленных объектов культурного наследия и объектов, обладающих признаками объекта культурного наследия, на землях, подлежащих воздействию земляных, строительных, мелиоративных, хозяйственных работ, предусмотренных статьей 25 Лесного кодекса Российской Федерации работ по использованию лесов

| | |
|---|---|
| Полное наименование юридического (физического) лица | Публичное акционерное общество «Нефтяная Компания «Роснефть» (ПАО «НК «Роснефть») |
| Фактический и юридический адрес/адрес постоянной регистрации | 115035 г. Москва, Софийская набережная, д. 26/1 |
| Наименование объекта/проекта, | «Месторождение песка №2 на Эргинском л.у.», «Площадка складирования – куст скважин №650» |
| Общая площадь | 41,9649 Га |
| Наименования всех объектов, входящих в проект | Месторождение песка – 18,8571 Га, Куст скважин № 650 – 23,1078 Га. |
| Местоположение (район, лиц. участок/месторождение, категория земельного участка) | Тюменская область, ХМАО-Югра, Ханты-Мансийский район, Эргинский участок недр федерального значения, включающий часть Приобского месторождения, земли лесного фонда |
| Местоположение лесного участка (территориальный отдел, участковое лесничество, урочище, квартал, выдел) | Территориальный отдел – Самаровское лесничество, Троицкое участковое лесничество, Самаровское урочище, кварталы №№ 169, 170 |
| Наименование Акта ГИКЭ | АКТ № 803 государственной историко-культурной экспертизы земель, подлежащих воздействию земляных, строительных, мелиоративных, хозяйственных работ, предусмотренных статьей 25 Лесного кодекса Российской Федерации работ по использованию лесов (за исключением работ, указанных в пунктах 3, 4 и 7 части 1 статьи 25 Лесного кодекса Российской Федерации) и иных работ, по проектам «Месторождение песка №2 на Эргинском л.у.», «Площадка складирования – куст скважин №650» |
| ФИО, контактный телефон, адрес электронной почты заявителя | Вайц Мария Леонидовна, тел. 8-982-505-44-13, электронный адрес sev.ar@yandex.ru |

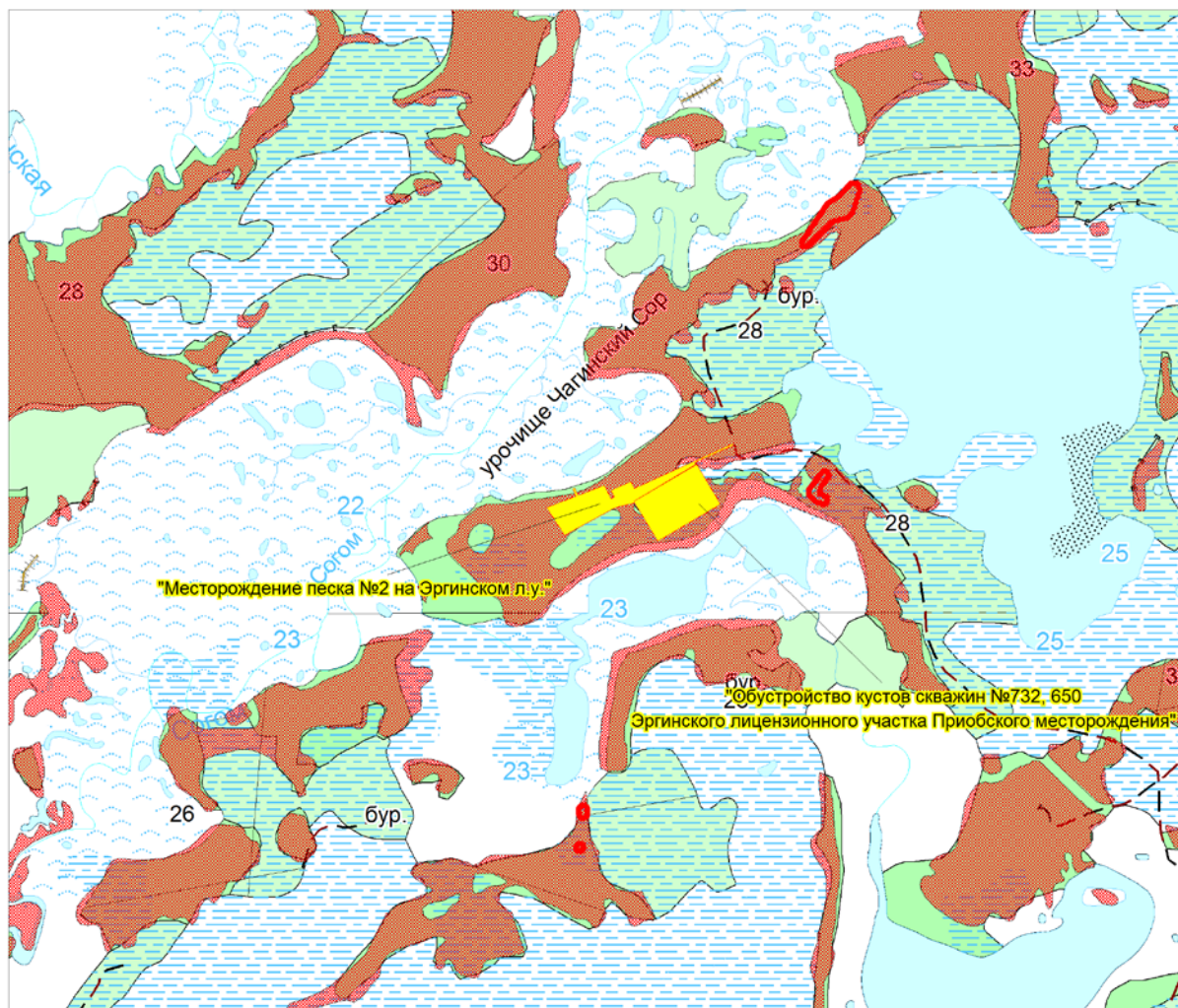
Выводы экспертизы: Эксперты считают **невозможным** проведение земляных, строительных, мелиоративных, хозяйственных работ, предусмотренных статьей 25 Лесного кодекса Российской Федерации работ по использованию лесов (за исключением работ, указанных в пунктах 3, 4 и 7 части 1 статьи 25 Лесного кодекса Российской Федерации) и иных работ на землях, испрашиваемых по проекту «Месторождение песка № 2 на Эргинском л.у.», «Площадка складирования – куст скважин № 650», площадью **41,9649 Га** в Ханты-Мансийском районе Ханты-Мансийского автономного округа – Югры, до разработки Раздела мероприятий по обеспечению сохранности выявленных объектов культурного (археологического) наследия промысловых объектов Согом 163, Согом 164, Согом 165, Согом 166, Согом 167 (отрицательное Заключение).

Директор ООО «НПО «Северная археология-1»



Визгалов Г.П.

Обзорная схема
Месторождение песка №2 на Эргинском л.у.»,
«Площадка складирования – куст скважин №650»
М 1:50 000



Условные обозначения:

- | | |
|--|-------------------------|
| | - Отведенные участки |
| | - Испрашиваемый участок |

Исполнитель ООО «НПО «Северная археология-1» М.В. Вайц Вайц М.Л.
 Сотрудник АУ «ЦОКН» _____



Ханты-Мансийский автономный округ
г. Нефтеюганск

Общество с ограниченной ответственностью

Научно-производственное объединение

«СЕВЕРНАЯ АРХЕОЛОГИЯ-1»

628305 Российская Федерация, Ханты-Мансийский автономный округ - Югра, г. Нефтеюганск 5, а/я 398.
Телефон: (3463) 294-623 Факс: (3463) 29-47-23
E-mail: chistory@mail.ru, сайт: www.apxeologiasevera.pdf

ИНН 8619011228 КПП 860401001 Р/с 40702810908990002025,
к/с 30101810271020000613 в «Запсибкомбанк» ПАО г. Тюмень,
БИК 047102613, Коды: ОКПО 14521139; ОКВЭД 92.52; 63,30

Директору автономного учреждения
Ханты-Мансийского автономного
округа – Югры
«Центр охраны культурного наследия»
А.В. Коломинскому


ПИСЬМО-ЗАПРОС к Акту ГИКЭ № 806

о наличии/отсутствии объектов культурного наследия, включённых в реестр, выявленных объектов культурного наследия и объектов, обладающих признаками объекта культурного наследия, на землях, подлежащих воздействию земляных, строительных, мелиоративных, хозяйственных работ, предусмотренных статьей 25 Лесного кодекса Российской Федерации работ по использованию лесов

| | |
|---|--|
| Полное наименование юридического (физического) лица | Публичное акционерное общество «Нефтяная Компания «Роснефть» (ПАО «НК «Роснефть») |
| Фактический и юридический адрес/адрес постоянной регистрации | 115035 г. Москва, Софийская набережная, д. 26/1 |
| Наименование объекта/проекта, | «Обустройство кустов скважин № 642, 643 Эргинского лицензионного участка Приобского месторождения» |
| Общая площадь | 157,6278 Га |
| Наименования всех объектов, входящих в проект | Кусты скважин № 642, № 643, подъезд к кустам скважин, НГС, ВНВ, ВЛ 6кВ, площадка временных зданий и сооружений |
| Местоположение (район, лиц. участок/месторождение, категория земельного участка) | Тюменская область, ХМАО-Югра, Ханты-Мансийский район, Эргинский участок недр федерального значения, включающий часть Приобского месторождения, земли лесного фонда |
| Местоположение лесного участка (территориальный отдел, участковое лесничество, урочище, квартал, выдел) | Территориальный отдел – Самаровское лесничество, Троицкое участковое лесничество, Самаровское урочище, кварталы №№ 150, 151, 153, 154, 171 |
| Наименование Акта ГИКЭ | АКТ № 806 государственной историко-культурной экспертизы земель, подлежащих воздействию земляных, строительных, мелиоративных, хозяйственных работ, предусмотренных статьей 25 Лесного кодекса Российской Федерации работ по использованию лесов (за исключением работ, указанных в пунктах 3, 4 и 7 части 1 статьи 25 Лесного кодекса Российской Федерации) и иных работ, по проекту «Обустройство кустов скважин № 642, 643 Эргинского лицензионного участка Приобского месторождения» |
| ФИО, контактный телефон, адрес электронной почты заявителя | Вайц Мария Леонидовна, тел. 8-982-505-44-13, электронный адрес sev.ar@yandex.ru |

Выводы экспертизы: Эксперты считают **невозможным** проведение земляных, строительных, мелиоративных, хозяйственных работ, предусмотренных статьей 25 Лесного кодекса Российской Федерации работ по использованию лесов (за исключением работ, указанных в пунктах 3, 4 и 7 части 1 статьи 25 Лесного кодекса Российской Федерации) и иных работ на землях, испрашиваемых по проекту «Обустройство кустов скважин № 642, 643 Эргинского лицензионного участка Приобского месторождения», площадью **157,6278 Га** в Ханты-Мансийском районе Ханты-Мансийского автономного округа – Югры, до разработки Раздела мероприятий по обеспечению сохранности выявленных объектов культурного (археологического) наследия поселений Согом 149, Согом 152, промысловых объектов Согом 151, Согом 157 (отрицательное Заключение).

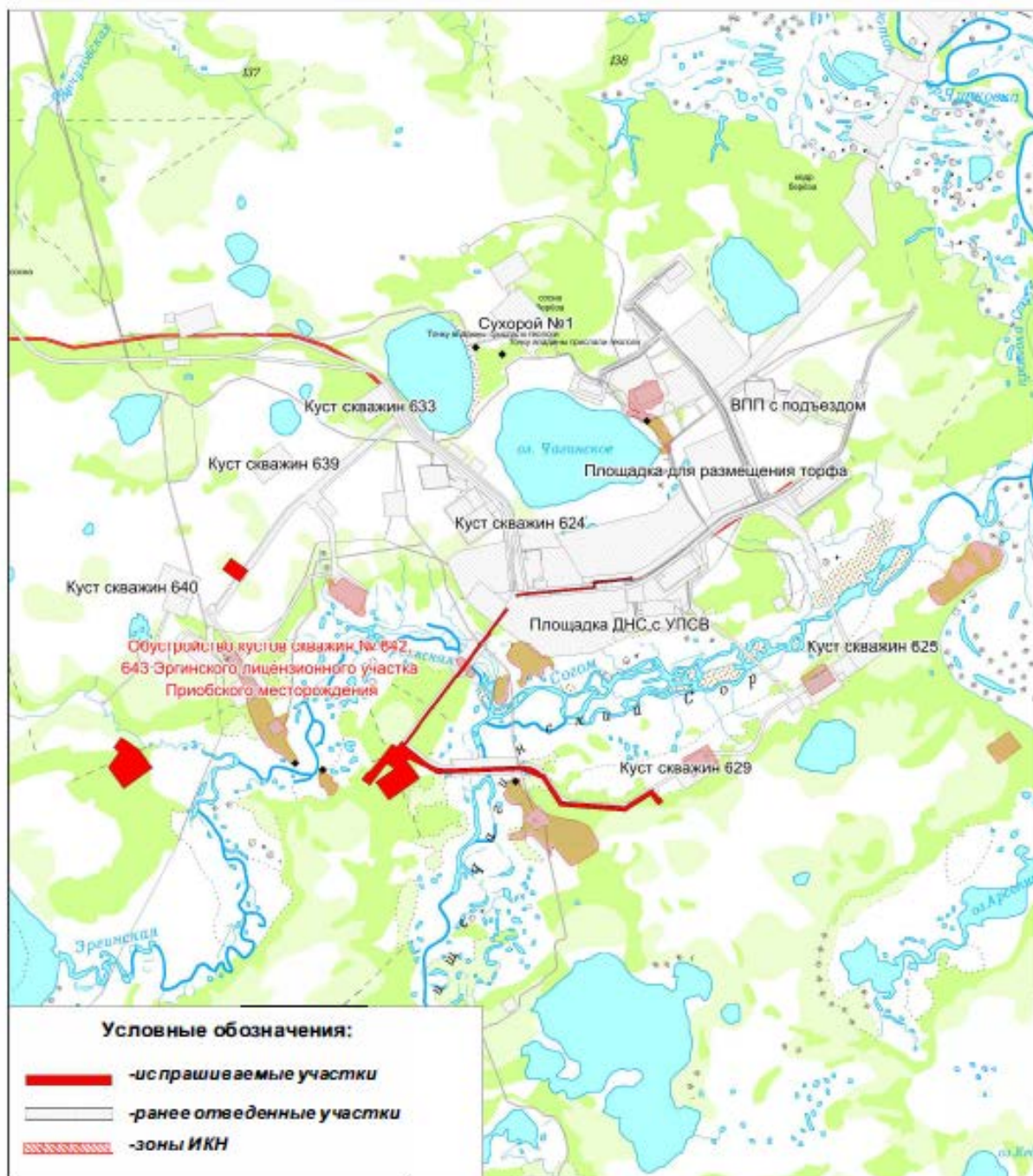
Директор ООО «НПО «Северная археология-1»



Визгалов Г.П.

**Карта-схема испрашиваемого участка под объект:
"Обустройство кустов скважин № 642, 643 Эргинского лицензионного
участка Приобского месторождения"**

Масштаб 1:100 000



Исполнитель ООО «НПО «Северная археология-1» М.В. Вайц Вайц М.Л.

Сотрудник АУ «ЦОКН» _____



Ханты-Мансийский автономный округ
г. Нефтеюганск
Общество с ограниченной ответственностью

Научно-производственное объединение
«СЕВЕРНАЯ АРХЕОЛОГИЯ -1»

628305 Российская Федерация, Ханты-Мансийский автономный округ - Югра, г. Нефтеюганск 5, а/я 398.
Телефон: (3463) 294-623 Факс: (3463) 29-47-23
E-mail: chistory@mail.ru, сайт: www.археологиясевера.рф

ИНН 8619011228 КПП 860401001 Р/с 40702810908990002025,
к/с 30101810271020000613 в «Запсибкомбанк» ПАО г. Тюмень,
БИК 047102613, Коды: ОКПО 14521139; ОКВЭД 92.52; 63,30

Директору автономного учреждения
Ханты-Мансийского автономного
округа – Югры
«Центр охраны культурного наследия»
А.В. Коломинскому

ПИСЬМО-ЗАПРОС к Акту №810/7370418/0747Д

о наличии/отсутствии объектов культурного наследия, включённых в реестр, выявленных объектов культурного наследия и объектов, обладающих признаками объекта культурного наследия, на землях, подлежащих воздействию земляных, строительных, мелиоративных, хозяйственных работ, предусмотренных [статьей 25](#) Лесного кодекса Российской Федерации работ по использованию лесов

| | |
|---|--|
| Полное наименование юридического (физического) лица (официальное сокращенное наименование) | Публичное акционерное общество «Варьеганнефтегаз» (ПАО «ВНГ») |
| Фактический и юридический адрес/адрес постоянной регистрации | 628464, Тюменская обл. ХМАО – Югра, г. Радужный, 2 мкр., д. 21 |
| Наименование объекта/проекта, общая площадь | «Объекты технической эксплуатации трубопроводного транспорта (для внутрипромысловых и межпромысловых трубопроводов) ЦПС Бахиловского м/ия – ДНС-2 Северо-Хохряковского м/ия» общая площадь 1,26 га |
| Наименования всех объектов входящих в проект (для линейных объектов указываются линейные характеристики объекта, для площадных указывается площадь) | - площадка №1; - проезд к напорному нефтепроводу; - площадка №2; - проезд к напорному нефтепроводу; - площадка №3; - проезд к напорному нефтепроводу; - площадка №4; - проезд к напорному нефтепроводу. |
| Местоположение (район, лицензионный участок/месторождение, категория земельного участка) | Нижневартовский район Северо-Хохряковское, Бахиловское месторождения. Земли лесного фонда. Эксплуатационные леса |

| | |
|--|---|
| Местоположение лесного участка (территориальный отдел, участковое лесничество, урочище, квартал) | Земельные участки расположены на землях лесного фонда – Аганское лесничество, Колек-Еганское участковое лесничество, урочище «Аганские озера», кв. №184, 185, 270, 291, 313 |
| Необходимость проведения государственной экспертизы проектной документации и результатов инженерных изысканий (да / нет) | да |
| ФИО, контактный телефон, адрес электронной почты заявителя | Вайц Мария Леонидовна, тел. 8-982-505-44-13, электронный адрес sev.ar@yandex.ru |

Эксперт считает возможным проведение земляных, строительных, мелиоративных, хозяйственных работ, предусмотренных статьей 25 Лесного кодекса Российской Федерации, работ по использованию лесов (за исключением работ, указанных в пунктах 3, 4 и 7 части 1 статьи 25 Лесного кодекса Российской Федерации) и иных работ на землях, испрашиваемых по проекту «Объекты технической эксплуатации трубопроводного транспорта (для внутрипромысловых и межпромысловых трубопроводов) ЦПС Бахиловского м/ия – ДНС-2 Северо-Хохряковского м/ия», общей площадью 1,26 га, без ограничений, связанных с осуществлением мероприятий по сохранению объектов культурного наследия (положительное Заключение).

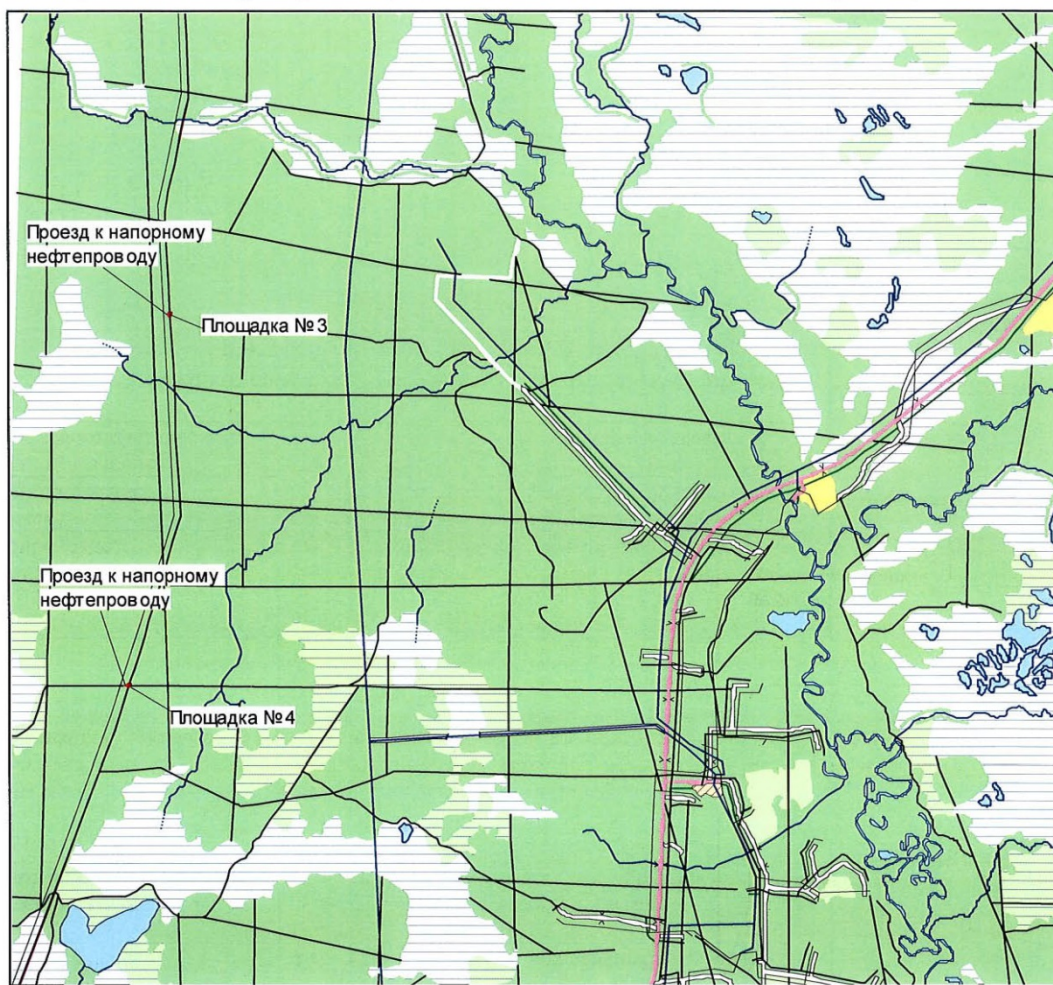
Директор ООО «НПО «Северная археология-1»



Визгалов Г.П.

Карта-схема испрашиваемого земельного участка под объект:

«Объекты технической эксплуатации трубопроводного транспорта (для внутрипромысловых и межпромысловых трубопроводов) ЦПС Бахиловского м/ия - ДНС-2 Северо-Хохряковского м/ия»



Масштаб 1 : 100 000

- | | |
|--|---|
| - проектируемый объект | - реки |
| - просеки линейные | - озера |
| - газопроводы | |
| - ЛЭП | |
| - дороги | |
| - водопроводы | |

Исполнитель ООО «НПО «Северная археология-1»

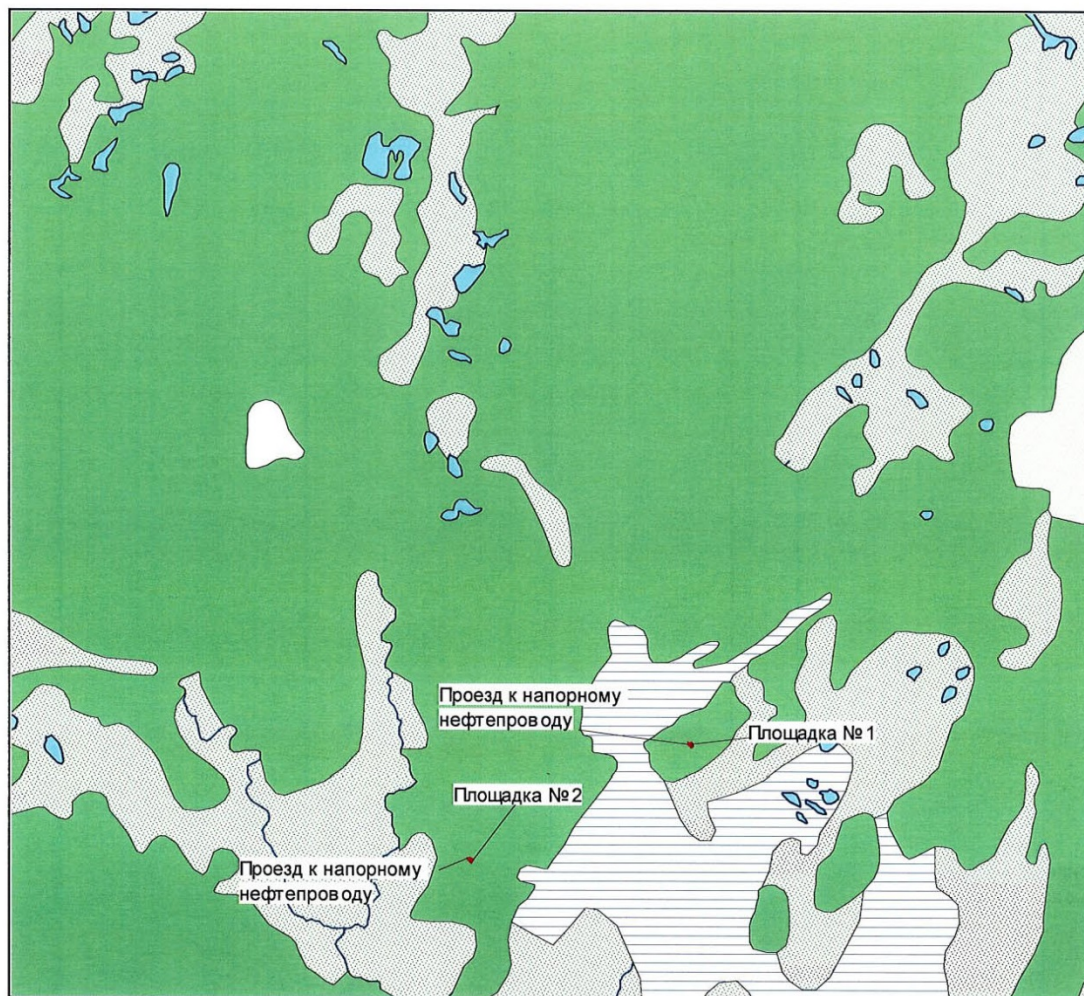
М.Л. Вайц

Вайц М.Л.

Сотрудник АУ «ЦОКН»

Карта-схема испрашиваемого земельного участка под объект:

«Объекты технической эксплуатации трубопроводного транспорта (для внутрипромысловых и межпромысловых трубопроводов) ЦПС Бахилковского м/ия - ДНС-2 Северо-Хохряковского м/ия»



Масштаб 1 : 100 000

- | | |
|--------------------------|-----------|
| ■ - проектируемый объект | ~ - реки |
| --- - просеки линейные | ■ - озера |
| - - - газопроводы | |
| — - ЛЭП | |
| — - дороги | |
| — - водопроводы | |

Исполнитель ООО «НПО «Северная археология-1»

М.Л. Вайц

Вайц М.Л.

Сотрудник АУ «ЦОКН»