

Акт
государственной историко-культурной экспертизы
«Раздела обеспечения сохранности выявленных объектов культурного наследия
«кладбище ханты» и «селище Нятлонгаягун», находящихся на территории,
непосредственно связанной с участком, подлежащем воздействию хозяйственных работ
в ходе строительства объекта «Реконструкция напорного нефтепровода ДНС-2
Восточно-Перевальное месторождение - ДНС-1 Северо-Кочевское месторождение
(шифр 06-739)»

Настоящий акт государственной историко-культурной экспертизы (далее-экспертиза) составлен в соответствии с Федеральным законом №73-ФЗ от 25.06.2002 г. «Об объектах культурного наследия (памятниках истории и культуры) народов Российской Федерации»; «Положением о государственной историко-культурной экспертизе, утвержденным Постановлением Правительства Российской Федерации от 15.07.2009 г. №569.

Дата начала проведения экспертизы: 01 марта 2019 г.

Дата окончания экспертизы: 12 марта 2019 г.

Место проведения экспертизы: город Тюмень

Заказчик экспертизы: ООО «НПО «ПИИР»

Сведения об эксперте:

Фамилия, имя, отчество

Цембалюк Светлана Ивановна

Образование

высшее

Специальность

историк

Ученая степень (звание)

кандидат исторических наук

Стаж работы

16 лет

Место работы и должность

ИП Цембалюк С.И. ИНН 722200782720,
ОГРНИП 319723200002592

Реквизиты аттестации

Министерства культуры РФ

Приказ Минкультуры РФ № 1627 от
17.09.2018 г. «Об утверждении статуса
аттестованного эксперта по проведению
государственной историко-культурной
экспертизы»

**Объекты экспертизы, на которые был
аттестован эксперт**

-выявленные объекты культурного наследия
в целях обоснования целесообразности
включения данных объектов в реестр;
- земли, подлежащие воздействию земляных,
строительных, мелиоративных,
хозяйственных работ, предусмотренных
статьей 25 Лесного кодекса Российской
Федерации работ по использованию лесов
(за исключением работ, указанных в пунктах
3, 4 и 7 части 1 статьи 25 Лесного кодекса

Эксперт Цембалюк Светлана Ивановна

Файл подписан цифровой электронной подписью

Российской Федерации) и иных работ, в случае, если указанные земли расположены в границах территорий, утверждённых в соответствии с пунктом 34.2 пункта 1 статьи 9 настоящего Федерального закона;

- документы, обосновывающие включение объектов культурного наследия в реестр;
- документы, обосновывающие исключение объектов культурного наследия из реестра;
- документация, за исключением научных отчетов о выполненных археологических полевых работах, содержащая результаты исследований, в соответствии с которыми определяется наличие или отсутствие объектов, обладающих признаками объекта культурного наследия, на земельных участках, подлежащих воздействию земляных, строительных, мелиоративных, хозяйственных работ, работ по использованию лесов и иных работ;
- документация или разделы документации, обосновывающие меры по обеспечению сохранности объекта культурного наследия, включенного в реестр, выявленного объекта культурного наследия либо объекта, обладающего признаками объекта культурного наследия, при проведении земляных, мелиоративных, хозяйственных работ, указанных в настоящей статье работ по использованию лесов и иных работ в границах территории объекта культурного наследия либо на земельном участке, непосредственно связанном с земельным участком в границах территории объекта культурного наследия.

1. Ответственность эксперта

Эксперт несёт ответственность за несоблюдение принципов проведения историко-культурной экспертизы, установленных ст. 29 «Принципы проведения историко-культурной экспертизы» Федерального закона № 73-ФЗ от 25.06.2002 «Об объектах культурного наследия (памятников истории и культуры) народов Российской Федерации» согласно действующему законодательству РФ (ст. 307 Уголовного Кодекса РФ) и отвечает за достоверность и обоснованность сведений и выводов, изложенных в настоящем заключении экспертизы.

Эксперт Цембалюк Светлана Ивановна
Файл подписан цифровой электронной подписью

2. Цели и объекты экспертизы

Цель экспертизы: определение соответствия представленной для экспертизы документации «Раздел обеспечения сохранности выявленных объектов культурного наследия «кладбище ханты» и «селище Нятлонгаягун», находящихся на территории, непосредственно связанной с участком, подлежащем воздействию хозяйственных работ в ходе строительства объекта «Реконструкция напорного нефтепровода ДНС-2 Восточно-Перевальное месторождение - ДНС-1 Северо-Кочевское месторождение (шифр 06-739)», обосновывающей меры по обеспечению сохранности выявленных объектов культурного наследия, требованиям государственной охраны объектов культурного наследия.

Объект экспертизы: документация, обосновывающая меры по обеспечению сохранности выявленных объектов культурного наследия «кладбище ханты» и «селище Нятлонгаягун», находящихся на территории, непосредственно связанной с участком, подлежащем воздействию хозяйственных работ в ходе строительства объекта «Реконструкция напорного нефтепровода ДНС-2 Восточно-Перевальное месторождение - ДНС-1 Северо-Кочевское месторождение (шифр 06-739)», в соответствии с п.11(1) ж) «Положения о государственной историко-культурной экспертизе», утвержденного постановлением Правительства Российской Федерации от 15.07.2009 № 569.

Местоположение объекта экспертизы, указанного в документации: Ханты-Мансийский автономный округ – Югра, Сургутский район.

3. Перечень документов, представленных заказчиком:

1. «Раздел обеспечения сохранности выявленных объектов культурного наследия «кладбище ханты» и «селище Нятлонгаягун», находящихся на территории, непосредственно связанной с участком, подлежащем воздействию хозяйственных работ в ходе строительства объекта «Реконструкция напорного нефтепровода ДНС-2 Восточно-Перевальное месторождение - ДНС-1 Северо-Кочевское месторождение (шифр 06-739)». В составе:

ВВЕДЕНИЕ

Раздел 1. Описание и основные характеристики объектов культурного наследия

Раздел 2. Оценка воздействия проводимой или планируемой хозяйственной деятельности на объекты культурного наследия

Раздел 3. Определение и обоснование мероприятий по обеспечению сохранности объектов культурного наследия

Раздел 4. Экспертиза Раздела, изменение и дополнение Раздела, контроль за соблюдением норм Раздела

ЗАКЛЮЧЕНИЕ

СПИСОК ИСПОЛЬЗОВАННЫХ ИСТОЧНИКОВ

СПИСОК ТЕКСТОВЫХ ПРИЛОЖЕНИЙ

СПИСОК ГРАФИЧЕСКИХ ПРИЛОЖЕНИЙ

ТЕКСТОВЫЕ ПРИЛОЖЕНИЯ

Техническое задание на разработку Проекта, Заключение Госкультотхраны Югры от 23.01.2019 № 19-290, выкопировки из публичной кадастровой карты

ГРАФИЧЕСКИЕ ПРИЛОЖЕНИЯ

4. Сведения об обстоятельствах, повлиявших на процесс проведения и

Эксперт Цембалюк Светлана Ивановна

Файл подписан цифровой электронной подписью

результаты экспертизы

Обстоятельства, повлиявшие на процесс проведения и результаты экспертизы, отсутствуют.

5. Сведения о проведенных исследованиях с указанием примененных методов, объема и характера выполненных работ и их результатов

В процессе проведения экспертизы был выполнен анализ действующего законодательства в сфере охраны и сохранения объектов культурного наследия и представленной заказчиком документации в части её соответствия действующему законодательству в сфере охраны культурного наследия. Указанные исследования проведены с применением методов историко-архивного и археологического анализа в объеме, достаточном для принятия вывода государственной историко-культурной экспертизы.

Государственным экспертом РФ проведена оценка обоснованности и оптимальности предлагаемых мер по обеспечению сохранности выявленных объектов культурного наследия «кладбище ханты» и «селище Нятлонгаягун».

Результаты исследований, проведенных в рамках настоящей государственной историко-культурной экспертизы, оформлены в виде Акта государственной историко-культурной экспертизы, подписанного усиленной квалифицированной электронной подписью эксперта.

6. Факты и сведения, выявленные и установленные в результате проведенных исследований

В результате рассмотрения документации установлено следующее.

6.1. Описание и основные характеристики объектов культурного наследия.

«Кладбище ханты» является выявленным объектом культурного наследия (памятник истории) на основании Приказа директора Департамента культуры и искусства автономного округа № 378/01-12 от 28 декабря 2006 г. «Об утверждении Перечня выявленных объектов культурного наследия Ханты-Мансийского автономного округа - Югры» за № 3776.

Месторасположение: 102,5 км к СЗ от г. Когалым, правый берег р. Нятлонгаягун.

Объект был выявлен в 2006 г. специалистами ООО «Гиперборея» при проведении историко-культурных исследований по объекту: «Поисковая скважина № 6302 на Сургутском-1 лицензионном участке и трасса перевозки бурового оборудования к ней» (для нужд ОАО «Сургутнефтегаз») [Бочкарев, 2007а,б].

Размещается на тыльном краю правой коренной террасы р. Нятлонгаягун. В 0,65 км к З от кладбища находится оз. Кутлонлор. В данном месте суходол выступает в болото в виде небольшого мысовидного образования, вытянутого с ССВ на ЮЮЗ. Ширина его достигает 0,005 км, длина 0,17 км. Растительность представлена высокоствольной сосной, в нижнем ярусе доминирует ягель и брусничник. Характер местности ровный, перепад высот составляет в среднем 1,5 м.

Представлено восемь надгробными сооружениями, частично разрушенными, и двумя впадинами без явно выраженных обваловок. Основная характеристика объектов приведена в таблице.

Таблица 1. Характеристика объектов кладбища ханты

№ объекта	Тип объекта	Размеры, м	Глубина, м	Ориентация продольной оси
1	могила	1,17x0,63	-	ЗСЗ-ВЮВ
2	могила	1,3x0,5	-	ЗСЗ-ВЮВ
3	могила	2x0,8	-	ЗСЗ-ВЮВ
4	могила	1,5x0,66	-	ЗСЗ-ВЮВ
5	яма	2,4x1,1	1,2	ССВ-ЮЮЗ
6	яма	1,8x1,2	0,05	ЗСЗ-ВЮВ

Эксперт Цембалюк Светлана Ивановна

Файл подписан цифровой электронной подписью

7	могила	0,63x0,38	-	СЗ-ЮВ
8	могила	0,6x0,3	-	ЗСЗ-ВЮВ
9	могила	1,98x0,67	-	СЗ-ЮВ
10	могила	1,88x0,66	-	ЗСЗ-ВЮВ

По визуально выраженным остаткам надмогильных сооружений кладбище функционировало на рубеже XIX – начале XX вв.

В ходе обследования была проведена топографическая съемка с привязкой к государственной геодезической сети.

В 2011 г. специалистами МАУ СР «ИКНПЦ «Барсова Гора» проводились работы по обследованию земельного участка, испрашиваемого под строительство объекта: «№ 729-11. Напорный нефтепровод ДНС Восточно-Перевального месторождения с узлом нефти на ДНС Северо-Кочевского месторождения». В ходе исследований повторно обследован выявленный объект культурного наследия «кладбище ханты». Установлена его предварительная граница охранной зоны, которая остается неизменной и по результатам рекогносцировочного обследования 2019 г.

Координаты углов поворота (характерных точек) границы предварительной охранной зоны объекта культурного наследия «кладбище ханты» (система координат МСК-86, зона 3)

№	X	Y
1	1 167 485,81	3 547 604,72
2	1 167 441,60	3 547 557,55
3	1 167 404,05	3 547 594,96
4	1 167 442,18	3 547 633,49

Предварительная охранная зона имеет 4 угла поворота, площадь 3101,9 кв.м, периметр 224,13 м.

На основании полученных данных предварительная охранная зона проведена:

– с северо-западной стороны: между характерными точками № 1 и 2 граница протяженностью 64,66 м проложена по естественному рубежу (подножию террасы) в 28-30 м к северо-западу от впадины № 5, в направлении северо-восток – юго-запад;

– с юго-западной стороны: между характерными точками № 2 и 3 граница протяженностью 52,99 м проложена по условному рубежу (рельефу местности) в 21 м к юго-западу от надмогильного сооружения № 1, в направлении северо-запад – юго-восток;

– с юго-восточной стороны: между характерными точками № 3 и 4 граница протяженностью 54,23 м проложена по естественному рубежу (подножию террасы) в 14,5 м к юго-востоку от надмогильного сооружения № 4, в направлении юго-запад – северо-восток;

– с северо-восточной стороны: между характерными точками № 4 и 1 граница протяженностью 52,28 м проложена по границе разрушенной террасы в 20 м к северо-востоку от надмогильного сооружения № 10, в направлении юго-восток – северо-запад.

Предметом охраны выявленного объекта археологического наследия «Кладбище ханты» являются:

1. Участок террасы р. Нятлонгаягун в границах территории объекта, использовавшийся для ритуальных обрядов (XIX-XX вв.);

2. Археологизированные древние сооружения (как выраженные впадины и площадки, так и не выраженные в современном рельефе);

3. Культурный слой в границах объекта культурного наследия;

4. Полностью или частично скрытые в земле, а также находящиеся на поверхности земли целые либо фрагментированные движимые и недвижимые предметы, остеологический материал и человеческие останки.

Состояние объекта расценивается как удовлетворительное. Следы хозяйственной деятельности отсутствуют.

Эксперт Цембалюк Светлана Ивановна

Файл подписан цифровой электронной подписью

«Селище Нятлонгаягун» является выявленным объектом культурного наследия на основании Приказа и.о. руководителя Госкультуохраны Югры № 164-ПП от 29 декабря 2011 г. «Об утверждении Перечня выявленных объектов культурного наследия Ханты-Мансийского автономного округа - Югры» за № 4806.

Месторасположение: 81,0 км к СВ от п. Нижнесортимский, правый берег р. Нятлонгаягун.

Объект был выявлен в 2006 г. специалистами ООО «Гиперборея» при проведении историко-культурных исследований по объекту: «Поисковая скважина № 6302 на Сургутском-1 лицензионном участке и трасса перевозки бурового оборудования к ней» (для нужд ОАО «Сургутнефтегаз») [Бочкарев, 2007а,б]. Однако в список вновь выявленных объектов культурного наследия включен не был.

В 2011 г. специалистами МАУ СР «ИКНПЦ «Барсова Гора» проводились работы по обследованию земельного участка, испрашиваемого под строительство объекта: «№ 729-11. Напорный нефтепровод ДНС Восточно-Перевального месторождения с узлом нефти на ДНС Северо-Кочевского месторождения». Было повторно обследовано «селище Нятлонгаягун», выполнен топографический план без привязки к государственной геодезической сети. Объект поставлен на охрану [Рудь, 2011].

«Селище Нятлонгаягун» расположено в правобережье р. Нятлонгаягун, в 8,3 км к ССЗ от устья р. Оморьягун (левый приток р. Нятлонгаягун). Размещается на тыльном краю коренной террасы, имеющей в данном месте неширокий выступ в болото. Растительность представлена высокоствольной сосной, в нижнем ярусе произрастают ягель, брусничник и багульник. Поверхность памятника обильно покрыта молодым подростом сосны. Рельеф ровный, без резких перепадов высот.

Памятник состоит из двух объектов – впадин, окруженных обваловкой, ориентированных по линии СЗ-ЮВ. Объект № 1 подквадратной формы имеет размеры 4х4 м, глубиной 0,2-0,3 м. Ширина обваловки объекта 0,8-2,0 м, высота над уровнем окружающей поверхности 0,1-0,3 м. Объект № 2 подпрямоугольной формы имеет размеры 3,2х2,2 м, глубиной 0,2 м. Ширина обваловки объекта 1,0-1,5 м, высота 0,3-0,5 м. С юго-западных сторон объектов имеется прерывание обваловок, что маркирует места входа в постройки.

По размерам сооружений и планировке памятник может быть предварительно датирован новым-новейшим временем (XIX-XX вв.). Шурфовка не производилась в силу ландшафтно-топографической ситуации и характера визуально выраженных руинированных сооружений.

По результатам работ была определена временная охранная зона.

В феврале 2019 г. совместно с геодезистами ООО «НИПИ «Нефтегазпроект» проведена топографическая съемка местности, в пределах которой располагается «селище Нятлонгаягун». Не смотря на значительный снежный покров, объект №1 селища был идентифицирован на местности, что позволило соотнести установленную в 2011 г. временную охранную зону с топографическим планом 2019 г.

На основании топографических съемок 2011 и 2019 гг., установленной временной охранной зоны, была определена предварительная граница территории выявленного объекта культурного наследия «селище Нятлонгаягун», которая определялась по расположению выраженных в рельефе руинированных сооружений с учетом ландшафтно-топографической ситуации и не менее 25 м от них (граф. прил. 5,7).

Координаты углов поворота (характерных точек) предварительной границы территории выявленного объекта культурного наследия «селище Нятлонгаягун» (система координат МСК-86, зона 3)

№	X	Y
1	1 165 066,32	3 549 836,190
2	1 165 054,97	3 549 812,600
3	1 165 048,03	3 549 812,10
4	1 165 035,58	3 549 811,37

Эксперт Цембалюк Светлана Ивановна

Файл подписан цифровой электронной подписью

5	1 165 028,03	3 549 810,60
6	1 165 016,60	3 549 807,78
7	1 165 010,08	3 549 805,63
8	1 164 972,61	3 549 850,41
9	1 165 019,58	3 549 888,92

Предварительная граница территории выявленного объекта культурного наследия «селище Нятлонгаягун» имеет 9 углов поворота, площадь 4406,15 кв.м, периметр 261,44 м.

На основании полученных данных предварительная граница территории проведена:

– с север-северо-западной стороны: между характерными точками № 1 и 2 граница протяженностью 26,2 м проложена по условному рубежу (рельефу местности) в 40,8 м к север-северо-западу от впадины № 2, в направлении восток-северо-восток – запад-юго-запад;

– с северо-западной стороны: между характерными точками № 2-7 граница протяженностью 45,7 м проложена по естественному рубежу (подножию террасы) в 28-40 м к северо-западу от впадины № 2, в направлении север – юг-юго-запад;

– с юго-западной стороны: между характерными точками № 7 и 8 граница протяженностью 58,4 м проложена по условному рубежу (рельефу местности) в 27 м к юго-западу от впадины № 1, в направлении северо-запад – юго-восток;

– с юго-восточной стороны: между характерными точками № 8 и 9 граница протяженностью 60,7 м проложена по естественному рубежу (подножию террасы) в 23,7 м к юго-востоку от впадины № 1, в направлении юго-запад – северо-восток;

– с северо-восточной стороны: между характерными точками № 8 и 9 граница протяженностью 70,5 м проложена по условному рубежу (рельефу местности) в 27 м к северо-востоку от впадины № 1, в направлении юго-восток – северо-запад.

Предметом охраны выявленного объекта культурного наследия «селище Нятлонгаягун» являются:

1. Участок террасы р. Нятлонгаягун в границах территории объекта, использовавшийся для проживания предположительно в эпоху нового-новейшего времени (XIX-XX вв.);

2. Археологизированные древние сооружения (как выраженные впадины и площадки, так и не выраженные в современном рельефе);

3. Культурный слой в границах объекта археологического наследия;

4. Полностью или частично скрытые в земле, а также находящиеся на поверхности земли целые либо фрагментированные движимые и недвижимые предметы, остеологический материал и человеческие останки.

Состояние памятника удовлетворительное. Следы хозяйственной деятельности отсутствуют.

6.2. Оценка воздействия проводимой или планируемой хозяйственной деятельности на объекты культурного наследия.

Испрашиваемые земельные участки под объект: «Реконструкция напорного нефтепровода ДНС-2 Восточно-Перевальное месторождение - ДНС-1 Северо-Кочевское месторождение (шифр 06-739)», находятся в 12,5 м к СВ от предварительной границы охранной зоны объекта культурного наследия «кладбище ханты» и 46,3 м к СВ от предварительной границы территории выявленного объекта «селище Нятлонгаягун».

Согласно испрашиваемым к отводу земельным участкам состав работ предлагает проведение демонтажа действующего с 2015 года «Напорного нефтепровода ДНС Восточно-Перевального месторождения с узлом нефти на ДНС Северо-Кочевского месторождения», прокладку нового нефтепровода и обустройство вдольтрассового проезда.

Следует отметить, что в 2006 г. нефтепровод был уже проложен до проведения историко-культурных исследований по объекту: «Поисковая скважина № 6302 на Сургутском-1 лицензионном участке и трасса перевозки бурового оборудования к ней» (ОАО «Сургутнефтегаз»), когда были выявлены объекты культурного наследия «кладбище

Эксперт Цембалюк Светлана Ивановна

Файл подписан цифровой электронной подписью

ханты» и «селище Нятлонгаягун». В 2011 г. был запроектирован напорный нефтепровод с восточной стороны указанного нефтепровода и построен в 2015 г. По проекту 2019 г. реконструкция будет проходить еще восточнее, таким образом, из представленных материалов видно, что все хозяйственные работы будут проводиться за пределами установленных предварительных границ объектов культурного наследия.

Однако, учитывая то, что недействующий нефтепровод (*«ст.219 гл.1.1 недействующий»*) имеет полосу отвода, которая наиболее близко (от 3,5 до 7,5 м) проходит вдоль предварительной границы охранной зоны выявленного объекта культурного наследия «кладбище ханты» и на расстоянии 28 м от предварительной границы территории выявленного объекта культурного наследия «селища Нятлонгаягу», существует опасность повреждения (уничтожения) указанных объектов в результате:

1. Вырубки (раскорчевки), в целях освобождения территории от древесной растительности для последующего проведения хозяйственной деятельности;
2. Организации временных стоянок техники;
3. Несанкционированного заезда и маневрирования строительного или технологического транспорта.

Учитывая данные обстоятельства, предлагается осуществить мероприятия по обеспечению сохранности объектов культурного наследия «кладбище ханты» и «селище Нятлонгаягун».

6.3. Мероприятия по обеспечению сохранности объекта культурного наследия «кладбище ханты».

В результате определения координат характерных точек предварительной границы охранной зоны объекта культурного наследия «кладбище ханты» и анализа проектной документации объекта: «Реконструкция напорного нефтепровода ДНС-2 Восточно-Перевальное месторождение - ДНС-1 Северо-Кочевское месторождение (шифр 06-739)», установлено, что предварительная охранный зона объекта культурного наследия на участке от точки 3 до точки 4 находится в 12-16,5 м от границ участка, подлежащего хозяйственному освоению.

В случае реализации проекта по строительству (реконструкции) трассы нефтепровода существует опасность заезда в ходе хозяйственной деятельности тяжелой строительной техники в предварительную зону охраны объекта культурного наследия «кладбище ханты». В результате несанкционированного заезда и маневрирования техники на территории объекта может быть поврежден или полностью уничтожен культурный слой. В целях сохранения объекта археологического наследия рекомендуем провести следующие мероприятия:

1. До проведения мероприятий по сохранению объекта культурного наследия «кладбище ханты» необходимо запретить осуществление любых земляных работ и движение автотранспорта и иной техники в границах предварительной охранной зоны выявленного объекта культурного наследия.

2. ТПП «Когалымнефтегаз» (является пользователем данных участков) необходимо предупредить подрядные организации, непосредственно осуществляющие работы, о наличии на этой территории выявленного объекта культурного наследия, о необходимости обеспечения его сохранности и об ответственности, согласно действующему законодательству Российской Федерации и Ханты-Мансийского автономного округа – Югры, за повреждение, уничтожение или разрушение выявленного объекта археологического наследия.

3. Установить ограждения во избежание повреждения поверхности в черте предварительной охранной зоны объекта культурного наследия «кладбище ханты».

4. После установки ограждений ТПП «Когалымнефтегаз» должно уведомить государственный орган охраны объектов культурного наследия о реализации мероприятий

Эксперт Цембалюк Светлана Ивановна

Файл подписан цифровой электронной подписью

по установке ограждений и аншлагов, в частности, предоставить соответствующие документы в Службу государственной охраны объектов культурного наследия Ханты-Мансийского автономного округа – Югры.

5. Производить хозяйственные работы только после установки ограждений, строго в соответствии с границами землеотвода.

6. В случае изменения площади, протяженности или конфигурации объекта хозяйственной деятельности, его местоположения относительно предварительной границы охранной зоны объекта культурного наследия «кладбище ханты», необходимо проведение дополнительных охранных мероприятий, которые могут включать осуществление спасательных полевых археологических работ (раскопок) на территории объекта в границе отвода и установку дополнительных ограждений и аншлагов. В этом случае должно быть подготовлено Дополнение к настоящему Разделу с обоснованием объемов и условий проведения спасательных полевых археологических работ (раскопок) и/или условий установки дополнительных ограждений и аншлагов на объекте культурного наследия «кладбище ханты».

После осуществления данных мероприятий по сохранению объекта культурного наследия «кладбище ханты», возможно проведение земляных, строительных, мелиоративных, хозяйственных и иных работ, на землях, испрашиваемых под объект: «Реконструкция напорного нефтепровода ДНС-2 Восточно-Перевальное месторождение - ДНС-1 Северо-Кочевское месторождение (шифр 06-739)».

6.4. Мероприятия по обеспечению сохранности объекта культурного наследия «селище Нятлонгаягун».

В результате определения координат характерных точек предварительной границы территории объекта культурного наследия «селище Нятлонгаягун» и анализа проектной документации объекта: «Реконструкция напорного нефтепровода ДНС-2 Восточно-Перевальное месторождение - ДНС-1 Северо-Кочевское месторождение (шифр 06-739)», установлено, что предварительная граница территории объекта культурного наследия на участке от точки 9 до точки 1 находится в 46,3 м от границ участка, подлежащего хозяйственному освоению, и в 28 м от существующего землеотвода.

В случае реализации проекта по строительству (реконструкции) трассы нефтепровода существует опасность заезда в ходе хозяйственной деятельности тяжелой строительной техники в предварительную границу территории объекта культурного наследия «селище Нятлонгаягун». В результате несанкционированного заезда и маневрирования техники на территории объекта может быть поврежден или полностью уничтожен культурный слой. В целях сохранения объекта археологического наследия рекомендуем провести следующие мероприятия:

1. ТПП «Когалымнефтегаз» (является пользователем данных участков) необходимо предупредить подрядные организации, непосредственно осуществляющие работы, о наличии на этой территории выявленного объекта культурного наследия, о необходимости обеспечения его сохранности и об ответственности, согласно действующему законодательству Российской Федерации и Ханты-Мансийского автономного округа – Югры, за повреждение, уничтожение или разрушение выявленного объекта археологического наследия.

2. Установить информационные аншлаги во избежание повреждения поверхности в черте предварительной границы территории объекта культурного наследия «селище Нятлонгаягун».

3. После установки информационных аншлагов ТПП «Когалымнефтегаз» должно уведомить государственный орган охраны объектов культурного наследия о реализации мероприятий по установке аншлагов, в частности, предоставить соответствующие

документы в Службу государственной охраны объектов культурного наследия Ханты-Мансийского автономного округа – Югры.

4. Производить хозяйственные работы только после установки информационных аншлагов, строго в соответствии с границами землеотвода.

5. В случае изменения площади, протяженности или конфигурации объекта хозяйственной деятельности, его местоположения относительно предварительной границы территории объекта культурного наследия «селище Нятлонгаягун», необходимо проведение дополнительных охранных мероприятий, которые могут включать осуществление спасательных полевых археологических работ (раскопок) на территории объекта в границе отвода и установку дополнительных ограждений и аншлагов. В этом случае должно быть подготовлено Дополнение к настоящему Проекту с обоснованием объемов и условий проведения спасательных полевых археологических работ (раскопок) и/или условий установки дополнительных ограждений и аншлагов на объекте культурного наследия «кладбище ханты».

После осуществления данных мероприятий по сохранению объекта культурного наследия «селище Нятлонгаягун», возможно проведение земляных, строительных, мелиоративных, хозяйственных и иных работ, на землях, испрашиваемых под объект: «Реконструкция напорного нефтепровода ДНС-2 Восточно-Перевальное месторождение - ДНС-1 Северо-Кочевское месторождение (шифр 06-739)».

6.5. Объёмы и условия установки ограждений и аншлагов на объекте культурного наследия «кладбище ханты».

Во избежание повреждения поверхности в границах предварительной охранной зоны объекта культурного наследия «кладбище ханты» в период проведения хозяйственных работ на объекте «Реконструкция напорного нефтепровода ДНС-2 Восточно-Перевальное месторождение - ДНС-1 Северо-Кочевское месторождение (шифр 06-739)» необходимо ограничить проезд техники в месте сближения границы землеотвода с границей предварительной охранной зоны объекта культурного наследия. С этой целью рекомендуется установить ограждение с аншлагами протяжённостью 55 м на расстоянии 2 м от границы предварительной охранной зоны.

Вдоль ограждения следует установить запрещающие и информационные знаки – аншлаги, содержащие информацию о наличии объекта культурного наследия, а также указание на ограничение (запрет) передвижения техники и проведения хозяйственных работ в границах охранной зоны объекта культурного наследия. На лицевой стороне знака должна быть выполнена надпись: «Объект культурного наследия. Охраняется государством. Все виды хозяйственной деятельности запрещены. Проезд и пребывание транспорта на территории объекта запрещены». Места установки ограждений и аншлагов, обозначены на топографическом плане.

Координаты рекомендуемого места установки ограждения на объекте культурного наследия «кладбище ханты» (система координат МСК-86, зона 3)

Точка	X	Y
начальная	1 167 488,58	3 547 605,29
конечная	1 167 442,68	3 547 635,57

Координаты мест установки информационных знаков (аншлагов) на объекте культурного наследия «кладбище ханты» (система координат МСК-86, зона 3)

Эксперт Цембалюк Светлана Ивановна
Файл подписан цифровой электронной подписью

№	X	Y
1	1 167 477,76	3 547 611,56
2	1 167 454,42	3 547 626,69

6.6. Объёмы и условия установки аншлагов на объекте культурного наследия «селище Нятлонгаягун».

Во избежание повреждения поверхности в предварительной границе территории объекта культурного наследия «селище Нятлонгаягун» в период проведения хозяйственных работ на объекте «Реконструкция напорного нефтепровода ДНС-2 Восточно-Перевальное месторождение - ДНС-1 Северо-Кочевское месторождение (шифр 06-739)» необходимо ограничить проезд техники в месте сближения границы землеотвода с предварительной границей территории объекта культурного наследия. С этой целью рекомендуется установить информационные аншлаги вдоль границы землеотвода.

Информационные знаки – аншлаги, содержащие информацию о наличии объекта культурного наследия, а также указание на ограничение (запрет) передвижения техники и проведения хозяйственных работ в границах территории объекта культурного наследия. На лицевой стороне знака должна быть выполнена надпись: «Объект культурного наследия. Охраняется государством. Все виды хозяйственной деятельности запрещены. Проезд и пребывание транспорта на территории объекта запрещены». Места установки аншлагов, обозначены на топографическом плане.

Координаты мест установки информационных знаков (аншлагов) на объекте культурного наследия «селище Нятлонгаягун» (система координат МСК-86, зона 3)

№	X	Y
1	1 165 076,77	3 549 868,72
2	1 165 056,84	3 549 888,80

6.7. Технические условия по устройству ограждений, обеспечивающих сохранность объектов археологического наследия

Ограждение – вертикальный конструктивный элемент обеспечивающий препятствие для проезда, передвижения механических транспортных средств и спецтехники (текст. прил. 4). Запрещающие и информационные знаки – аншлаги, содержат информацию о наличии объектов культурного наследия, а также указание на ограничение (запрет) передвижения техники и проведения хозяйственных работ в границах территории объекта культурного наследия.

Сварная конструкция ограждений выполняется из прокатной трубы d – 2 дюйма или более и состоит:

- трех (3) метровые стойки, установленные с шагом шесть (6) метров и заглубленные в грунт (согласно инженерных изысканий по грунтам) ориентировочно на один (1) метр;
- шести (6) метровые горизонтальные перекладины, установленные между стоек на уровне 1 м от уровня земли.

Возможно устройство временных ограждений из деревянных конструкций.

Ограждение должно быть окрашено в яркий цвет: красный, оранжевый, желтый, черно-белый «зебра» и т.д.

Запрещающие и информационные знаки изготавливаются из листового металла, закрепленного на прокатной трубе d – 2 дюйма или более, устанавливаются у ограждения в местах, возможно удобных для проезда техники на ограждаемый участок с объектом культурного наследия (дороги, профили, просеки и т.д.).

Выноска ограждения в натуру (разбивка) должна осуществляться при обязательном присутствии представителя организации, разработавшей проект по обеспечению сохранности объектов культурного наследия.

Эксперт Цембалюк Светлана Ивановна

Файл подписан цифровой электронной подписью

При проектируемых земляных работах (рытье котлованов, траншей и т.д.) точное место установки ограждения должно быть выполнено с учетом величины естественной осыпи стен котлована (согласно инженерным изысканиям по грунтам).

Изготовление и установку ограждений и аншлагов следует производить согласно Техническим условиям по устройству ограждений, обеспечивающих сохранность объекта культурного наследия, расположенного в зоне деятельности ТПП «Когалымнефтегаз». Установку ограждений и аншлагов производить силами ТПП «Когалымнефтегаз» под авторским надзором до начала строительных работ по объекту «Реконструкция напорного нефтепровода ДНС-2 Восточно-Перевальное месторождение - ДНС-1 Северо-Кочевское месторождение (шифр 06-739)».

После установки ограждений ТПП «Когалымнефтегаз» должно уведомить государственный орган охраны объектов культурного наследия о реализации мероприятий по установке ограждений и аншлагов, в частности, предоставить соответствующие документы в Службу государственной охраны объектов культурного наследия Ханты-Мансийского автономного округа – Югры.

7. Перечень документов и материалов, собранных и полученных при проведении экспертизы, а также использованной для нее специальной и справочной литературы:

1. Федеральный закон от 25.06.2002 № 73-ФЗ «Об объектах культурного наследия (памятниках истории и культуры) народов Российской Федерации»;
2. Постановление Правительства РФ от 15.07.2009 № 569 «Об утверждении Положения о государственной историко-культурной экспертизе»;
3. Постановление Правительства РФ от 12.09.2015 № 972 «Об утверждении Положения о зонах охраны объектов культурного наследия (памятников истории и культуры) народов Российской Федерации»;
4. Приказ Министерства культуры РФ от 02.07.2015 № 1905 «Об утверждении порядка проведения работ по выявлению объектов, обладающих признаками объекта культурного наследия, и государственному учёту объектов, обладающих признаками объекта культурного наследия»;
5. Закон ХМАО-Югры от 29.06.2006 № 64 – ОЗ (ред. От 25.02.2016) «О регулировании отдельных отношений в области сохранения, использования, популяризации и государственной охраны объектов культурного наследия»;
6. «Положение о порядке проведения археологических полевых работ и составления научной отчётной документации». Утверждено постановлением Бюро историко-филологических наук Российской академии наук от 20.06.2018 г. № 32;
7. Списки выявленных объектов, представляющих историческую, научную, художественную или иную культурную ценность Ханты-Мансийского автономного округа - Югры.
8. Бочкарев Д.В. Отчет о НИР Археологические исследования на территории Сургутского, Ханты-Мансийского и Нефтеюганского районов ХМАО-Югры в 2006 году. Сургут, 2007. Инв. №:5569, д.977.
9. Бочкарев Д.В. Отчет о НИР Археологическое обследование участков ОАО "Сургутнефтегаз", отводимых под промышленное освоение в Сургутском, Белоярском, Октябрьском, Ханты-Мансийском и Нефтеюганском районах ХМАО-Югры в 2006 г. № 07-2007. 2 книги. Книга 1. Сургут, 2007. Инв. №:5570, д.978а, 978б.
10. Рудь А.А. Отчет о НИР. Археологические исследования в Сургутском районе ХМАО-Югры в 2010-2011 гг. Сургут, 2011. – Архив БИИКФ, Р.4, д. 509.
11. Сташкин П.Р. Экспресс-заключение № 16 по историко-культурным изысканиям в части натурного обследования земельных участков для ЗАО «Гипронг-Эком» (Сургутский район ХМАО - Югры). Сургут, 2010. Инв. №:6314, д. 1234.

12. Сташкин П.Р. Заключение № 46-2011 по историко-культурным изысканиям на земельных участках, испрашиваемых под объект: «№ 729-11. Напорный нефтепровод ДНС Восточно-Перевального месторождения с узлом нефти на ДНС Северо-Кочевского месторождения». Сургут, 2011. Инв. №:6564, д.775.

13. Шатунов Н.В. Экспресс-заключение № 11 по историко-культурной экспертизе в части натурного обследования земельных участков ОАО "Сургутнефтегаз", УПРР (Сургутский район ХМАО - Югры). Сургут, 2006. Инв. №:5732, д.827.

8. Обоснования выводов экспертизы

При разработке документации соблюдены требования Федерального закона «Об объектах культурного наследия (памятниках истории и культуры) народов Российской Федерации» от 25.06.2002 № 73-ФЗ.

Как установлено в процессе проведения государственной историко-культурной экспертизы, в 2006, 2011 гг. в ходе археологической разведки на участке верхнего течения р. Нятлонгаягун в Сургутском районе Ханты-Мансийского автономного округа – Югры были выявлены и обследованы объект культурного наследия «селище Нятлонгаягун» и «кладбище ханты», расположенный вблизи полосы землеотвода под объект: «Реконструкция напорного нефтепровода ДНС-2 Восточно-Перевальное месторождение - ДНС-1 Северо-Кочевское месторождение (шифр 06-739)». Объекты культурного наследия находятся в удовлетворительном состоянии. В результате определения координат характерных точек предварительной границы территории объекта культурного наследия «селище Нятлонгаягун», предварительной границы охранной зоны объекта культурного наследия «кладбище ханты», анализа проектной документации объекта «Реконструкция напорного нефтепровода ДНС-2 Восточно-Перевальное месторождение - ДНС-1 Северо-Кочевское месторождение (шифр 06-739)» авторами экспертируемого Раздела было установлено, что объекты культурного наследия находятся на сопредельной с испрашиваемым участком территории.

Согласно ст. 5 Федерального закона от 25.06.2002 № 73-ФЗ «Об объектах культурного наследия (памятниках истории и культуры) народов Российской Федерации», «земельные участки в границах территорий объектов культурного наследия, включенных в единый государственный реестр объектов культурного наследия (памятников истории и культуры) народов Российской Федерации, а также в границах территорий выявленных объектов культурного наследия относятся к землям историко-культурного назначения, правовой режим которых регулируется земельным законодательством Российской Федерации и настоящим Федеральным законом».

Согласно ст. 36 п. 1 «проектирование и проведение земляных, строительных, мелиоративных, хозяйственных работ, указанных в статье 30 настоящего Федерального закона работ по использованию лесов и иных работ осуществляются при отсутствии на данной территории объектов культурного наследия, включенных в реестр, выявленных объектов культурного наследия или объектов, обладающих признаками объекта культурного наследия, либо при условии соблюдения техническим заказчиком (застройщиком) объекта капитального строительства, заказчиками других видов работ, лицом, проводящим указанные работы, требований настоящей статьи».

Согласно ст. 36 п. 2 «Изыскательские, проектные, земляные, строительные, мелиоративные, хозяйственные работы, указанные в статье 30 настоящего Федерального закона работы по использованию лесов и иные работы в границах территории объекта культурного наследия, включенного в реестр, проводятся при условии соблюдения установленных статьей 5.1 настоящего Федерального закона требований к осуществлению деятельности в границах территории объекта культурного наследия, особого режима использования земельного участка, в границах которого располагается объект археологического наследия, и при условии реализации согласованных соответствующим

Эксперт Цембалюк Светлана Ивановна

Файл подписан цифровой электронной подписью

органом охраны объектов культурного наследия, определенным пунктом 2 статьи 45 настоящего Федерального закона, обязательных разделов об обеспечении сохранности указанных объектов культурного наследия в проектах проведения таких работ или проектов обеспечения сохранности указанных объектов культурного наследия либо плана проведения спасательных археологических полевых работ, включающих оценку воздействия проводимых работ на указанные объекты культурного наследия.

П.3 Строительные и иные работы на земельном участке, непосредственно связанном с земельным участком в границах территории объекта культурного наследия, проводятся при наличии в проектной документации разделов об обеспечении сохранности указанного объекта культурного наследия или о проведении спасательных археологических полевых работ или проекта обеспечения сохранности указанного объекта культурного наследия либо плана проведения спасательных археологических полевых работ, включающих оценку воздействия проводимых работ на указанный объект культурного наследия, согласованных с региональным органом охраны объектов культурного наследия».

Исходя из вышеизложенного проведение комплекса охранных мероприятий на участке планируемого проведения работ по объекту: «Реконструкция напорного нефтепровода ДНС-2 Восточно-Перевальное месторождение - ДНС-1 Северо-Кочевское месторождение (шифр 06-739)» в Сургутском районе Ханты-Мансийского автономного округа – Югры, подготовка научной документации по объекту строительства в целях сохранения выявленных объектов культурного наследия «селище Нятлонгаягун» и «кладбище ханты», а также государственная историко-культурная экспертиза указанного Раздела соответствует требованиям федерального законодательства.

В целях обеспечения сохранности объектов культурного наследия «селище Нятлонгаягун» и «кладбище ханты» авторами раздела предлагается:

1. До проведения мероприятий по сохранению объекта культурного наследия «кладбище ханты» *запретить* осуществление любых земляных работ и движение автотранспорта и иной техники на территории выявленных объектов культурного наследия;

2. Обязать ТПП «Когалымнефтегаз» предупредить подрядные организации, непосредственно осуществляющие работы, о наличии на этой территории выявленных объектов культурного наследия, о необходимости обеспечения их сохранности и об ответственности, согласно действующему законодательству Российской Федерации и Ханты-Мансийского автономного округа – Югры, за повреждение, уничтожение или разрушение выявленных объектов культурного наследия;

3. Установить ограждения и информационные аншлаги во избежание повреждения поверхности в черте предварительной охранной зоны объекта культурного наследия «кладбище ханты», установить информационные аншлаги во избежание повреждения поверхности в черте предварительной границы территории объекта культурного наследия «селище Нятлонгаягун»;

4. После установки ограждений и информационных аншлагов ТПП «Когалымнефтегаз» должно уведомить государственный орган охраны объектов культурного наследия о реализации мероприятий по установке ограждений и аншлагов, в частности, предоставить соответствующие документы в Службу государственной охраны объектов культурного наследия Ханты-Мансийского автономного округа – Югры;

5. Производить хозяйственные работы только после установки ограждений и аншлагов, строго в соответствии с границами землеотвода;

6. В случае изменения площади, протяженности или конфигурации объекта хозяйственной деятельности, его местоположения относительно объектов культурного наследия «селище Нятлонгаягун» и «кладбище ханты», необходимо проведение дополнительных охранных мероприятий, которые могут включать осуществление спасательных полевых археологических работ (раскопок) на территории объекта в границе отвода и установку дополнительных ограждений и аншлагов. В этом случае археологом-

Эксперт Цембалюк Светлана Ивановна

Файл подписан цифровой электронной подписью

специалистом должно быть подготовлено дополнение к «Разделу обеспечения сохранности выявленных объектов культурного наследия «кладбище ханты» и «селище Нятлонгаягун», находящихся на территории, непосредственно связанной с участком, подлежащем воздействию хозяйственных работ в ходе строительства объекта «Реконструкция напорного нефтепровода ДНС-2 Восточно-Перевальное месторождение - ДНС-1 Северо-Кочевское месторождение (шифр 06-739)» с обоснованием объемов и условий проведения спасательных полевых археологических работ (раскопок) и/или условий установки дополнительных ограждений и аншлагов на объектах культурного наследия «селище Нятлонгаягун» и «кладбище ханты».

После осуществления данных мероприятий по сохранению объектов культурного наследия «селище Нятлонгаягун» и «кладбище ханты», возможно проведение земляных, строительных, мелиоративных, хозяйственных работ, и иных работ, на землях, отводимых по объекту: «Реконструкция напорного нефтепровода ДНС-2 Восточно-Перевальное месторождение - ДНС-1 Северо-Кочевское месторождение (шифр 06-739)».

Таким образом, экспертируемая документация «Раздел обеспечения сохранности выявленных объектов культурного наследия «кладбище ханты» и «селище Нятлонгаягун», находящихся на территории, непосредственно связанной с участком, подлежащем воздействию хозяйственных работ в ходе строительства объекта «Реконструкция напорного нефтепровода ДНС-2 Восточно-Перевальное месторождение - ДНС-1 Северо-Кочевское месторождение (шифр 06-739)», обосновывает меры по обеспечению сохранности выявленных объектов культурного наследия, разработана на основании объективных данных, полученных в результате историко-архивных исследований, анализа действующего законодательства в сфере сохранения объектов культурного наследия.

9. Вывод экспертизы

Государственный эксперт РФ считает, что документация «Раздел обеспечения сохранности выявленных объектов культурного наследия «кладбище ханты» и «селище Нятлонгаягун», находящихся на территории, непосредственно связанной с участком, подлежащем воздействию хозяйственных работ в ходе строительства объекта «Реконструкция напорного нефтепровода ДНС-2 Восточно-Перевальное месторождение - ДНС-1 Северо-Кочевское месторождение (шифр 06-739)», обосновывающая меры по обеспечению сохранности выявленного объекта культурного наследия, выполненная ООО «НПО «ПИИР», разработана на основании объективных данных, полученных в результате историко-архивных и натурных исследований с соблюдением норм Федерального закона от 25.06.2002 г. № 73-ФЗ «Об объектах культурного наследия (памятников истории и культуры) народов Российской Федерации».

Предложенные в документации, являющейся объектом настоящей государственной историко-культурной экспертизы, мероприятия **обеспечивают сохранность (положительное заключение)** выявленных объектов культурного наследия «кладбище ханты» и «селище Нятлонгаягун».

Государственный эксперт РФ рекомендует указанную документацию для согласования государственным органом охраны объектов культурного наследия.

Эксперт, к.и.н.

С.И. Цембалюк

Перечень приложений к заключению экспертизы:

1. «Раздел обеспечения сохранности выявленных объектов культурного наследия «кладбище ханты» и «селище Нятлонгаягун», находящихся на территории, непосредственно связанной с участком, подлежащем воздействию хозяйственных работ в ходе строительства объекта «Реконструкция напорного нефтепровода ДНС-2 Восточно-Перевальное месторождение - ДНС-1 Северо-Кочевское месторождение (шифр 06-739)» (49 листов).

ПРИЛОЖЕНИЯ

РОССИЙСКАЯ ФЕДЕРАЦИЯ
ТЮМЕНСКАЯ ОБЛАСТЬ
ХАНТЫ-МАНСИЙСКИЙ АВТОНОМНЫЙ ОКРУГ – ЮГРА
ОБЩЕСТВО С ОГРАНИЧЕННОЙ ОТВЕТСТВЕННОСТЬЮ
НАУЧНО-ПРОИЗВОДСТВЕННОЕ ОБЪЕДИНЕНИЕ
«ПРИКЛАДНЫЕ ИССЛЕДОВАНИЯ И РАЗРАБОТКИ»

Инв. № _____

Гриф: ДСП
Экз. _____

УТВЕРЖДАЮ
Представитель
ООО «НИПИ «Нефтегазпроект»

_____ / _____

УТВЕРЖДАЮ
Директор
ООО «НПО «ПИИР»

01 марта



_____ И. Бочкарев

СОГЛАСОВАНО

Руководитель Службы государственной
охраны объектов культурного наследия
ХМАО-Югры

_____ А.Н. Кондрашев

« ____ » _____ 2019 г.
М.П.

РАЗДЕЛ ОБЕСПЕЧЕНИЯ СОХРАННОСТИ ВЫЯВЛЕННЫХ ОБЪЕКТОВ
КУЛЬТУРНОГО НАСЛЕДИЯ «КЛАДБИЩЕ ХАНТЫ» И «СЕЛИЩЕ
НЯТЛОНГАЯГУН», НАХОДЯЩИХСЯ НА ТЕРРИТОРИИ, НЕПОСРЕДСТВЕННО
СВЯЗАННОЙ С УЧАСТКОМ, ПОДЛЕЖАЩЕМ ВОЗДЕЙСТВИЮ
ХОЗЯЙСТВЕННЫХ РАБОТ В ХОДЕ СТРОИТЕЛЬСТВА ОБЪЕКТА:
«РЕКОНСТРУКЦИЯ НАПОРНОГО НЕФТЕПРОВОДА ДНС-2 ВОСТОЧНО-
ПЕРЕВАЛЬНОЕ МЕСТОРОЖДЕНИЕ - ДНС-1 СЕВЕРО-КОЧЕВСКОЕ
МЕСТОРОЖДЕНИЕ (ШИФР 06-739)

СПИСОК ИСПОЛНИТЕЛЕЙ

Руководитель работ

(подпись)

Д.В. Бочкарев

Ответственный исполнитель

(подпись)

Г.П. Ведмидь

Археолог

(подпись)

К.О. Калачёв

Нормоконтролер

(подпись)

А.А. Ковригин

РЕФЕРАТ

Раздел 49 с., 7 источников, 6 текстовых приложений, 7 графических приложений, 1 CD

ХАНТЫ-МАНСКИЙ АВТОНОМНЫЙ ОКРУГ - ЮГРА, СУРГУТСКИЙ РАЙОН, СЕВЕРО-КОЧЕВСКОЕ МЕСТОРОЖДЕНИЕ, ВОСТОЧНО-ПЕРЕВАЛЬНОЕ МЕСТОРОЖДЕНИЕ, РЕКА НЯТЛОНГАЯГУН

Раздел обеспечения сохранности выявленных объектов культурного наследия «кладбище ханты» и «селище Нятлонгаягун», находящихся на территории, непосредственно связанной с участком, подлежащем воздействию хозяйственных работ в ходе строительства объекта «Реконструкция напорного нефтепровода ДНС-2 Восточно-Перевальное месторождение - ДНС-1 Северо-Кочевское месторождение (шифр 06-739)» (далее - Проект) подготовлен на основании Договора № 11И-19/06-739 от 18.02.2019, заключённого между ООО «НИПИ «Нефтегазпроект» и ООО «НПО «ПИИР», заключения Госкультухраны Югры от 23.01.2019 № 19-290.

В результате проведённых исследований установлено:

1. Территория испрашиваемых земельных участков под строительство объекта: «Реконструкция напорного нефтепровода ДНС-2 Восточно-Перевальное месторождение - ДНС-1 Северо-Кочевское месторождение (шифр 06-739)», непосредственно связана с территориями выявленных объектов культурного наследия «кладбище ханты» и «селище Нятлонгаягун»;

2. При рекогносцировочном осмотре, проведенном в феврале 2019 года, территории выявленных объектов культурного наследия «кладбище ханты» и «селище Нятлонгаягун» не претерпели изменений с момента их выявления в 2006 году.

3. Проведение строительных работ планируется вести вне границ территории выявленных объектов культурного наследия «кладбище ханты» и «селище Нятлонгаягун».

Административное расположение испрашиваемых под хозяйственное освоение участков: Тюменская область, Ханты-Мансийский автономный округ - Югра, Сургутский район, ближайшие населённые пункты – пос. Нижнесортымский ~ 81 км к ЮЗ; административный центр г. Сургут в ~ 179 км к ЮЮВ.

Географическое расположение испрашиваемых участков: участки, испрашиваемые под обустройство объекта: «Реконструкция напорного нефтепровода ДНС-2 Восточно-Перевальное месторождение - ДНС-1 Северо-Кочевское месторождение (шифр 06-739)», приурочены к берегам р. Нятлонгаягун.

Целью работ является подготовка Раздела обеспечения сохранности выявленных объектов культурного наследия «кладбище ханты» и «селище Нятлонгаягун», находящихся на территории, непосредственно связанной с участком, подлежащем воздействию хозяйственных работ в ходе строительства объекта «Реконструкция напорного нефтепровода ДНС-2 Восточно-Перевальное месторождение - ДНС-1 Северо-Кочевское месторождение (шифр 06-739)».

Раздел выполнен в 3-х экземплярах: 1 – для предоставления Заказчику работ; 2 – в Службу государственной охраны объектов культурного наследия Ханты-Мансийского автономного округа - Югры; 3 – в архив ООО «НПО «ПИИР».

СОДЕРЖАНИЕ

ВВЕДЕНИЕ.....	5
Раздел 1. Описание и основные характеристики объектов культурного наследия.....	7
Раздел 2. Оценка воздействия проводимой или планируемой хозяйственной деятельности на объекты культурного наследия	12
Раздел 3. Определение и обоснование мероприятий по обеспечению сохранности объектов культурного наследия.....	13
Раздел 4. Экспертиза Раздела, изменение и дополнение Раздела, контроль за соблюдением норм Раздела.....	18
ЗАКЛЮЧЕНИЕ	20
СПИСОК ИСПОЛЬЗОВАННЫХ ИСТОЧНИКОВ.....	22
СПИСОК ТЕКСТОВЫХ ПРИЛОЖЕНИЙ.....	23
СПИСОК ГРАФИЧЕСКИХ ПРИЛОЖЕНИЙ	24
ТЕКСТОВЫЕ ПРИЛОЖЕНИЯ	25
ГРАФИЧЕСКИЕ ПРИЛОЖЕНИЯ.....	42

ВВЕДЕНИЕ

В 2019 г. специалистами ООО «НПО «ПИИР» подготовлен Раздел обеспечения сохранности выявленных объектов культурного наследия «кладбище ханты» и «селище Нятлонгаягун», находящихся на территории, непосредственно связанной с участком, подлежащем воздействию хозяйственных работ в ходе строительства объекта «Реконструкция напорного нефтепровода ДНС-2 Восточно-Перевальное месторождение - ДНС-1 Северо-Кочевское месторождение (шифр 06-739)».

1. Заказчик работ: Общество с ограниченной ответственностью «Научно-исследовательский проектный институт «Нефтегазпроект» (ООО «НИПИ «Нефтегазпроект»). 625000, Тюменская область, г. Тюмень, ул. Дзержинского, д. 15, этаж 6.

2. Исполнитель работ: Общество с ограниченной ответственностью «Научно-производственное объединение «Прикладные исследования и разработки» (ООО «НПО «ПИИР»). 628401, Тюменская область, ХМАО-Югра, г. Сургут, ул. Инженерная, д. 20, оф. 07.

3. Сведения об объектах культурного наследия:

3.1. «Кладбище ханты» является выявленным объектом культурного наследия (памятником истории) на основании Приказа директора Департамента культуры и искусства автономного круга № 378/01-12 от 28 декабря 2006 г. «Об утверждении Перечня выявленных объектов культурного наследия Ханты-Мансийского автономного округа - Югры» за № 3776.

3.2. «Селище Нятлонгаягун» является выявленным объектом культурного наследия на основании Приказа и.о. руководителя Госкультахраны Югры № 164-ПП от 29 декабря 2011 г. «Об утверждении Перечня выявленных объектов культурного наследия Ханты-Мансийского автономного округа - Югры» за № 4806.

4. Данные о проектируемом объекте хозяйственной деятельности:

4.1. Наименование: «Реконструкция напорного нефтепровода ДНС-2 Восточно-Перевальное месторождение - ДНС-1 Северо-Кочевское месторождение (шифр 06-739)».

4.2. Общая площадь: 371 га.

4.3. Месторасположение: ХМАО-Югра, Сургутский район, Восточно-Перевальный, Озерный-1, Сургутский 2, Северо-Конитлорский, Северо-Кочевской лицензионный участок, земли лесного фонда.

4.4. Состав объекта: испрашиваются участки под демонтаж существующего нефтепровода, строительство нового нефтепровода, вдольтрассовый проезд. Протяженность ~ 73 км.

4.5. Материалы лесоустройства: Русскинское лесничество, кварталы № 47, 48, 72, 95, 125, 155, 156, 184, 212, 236, 259, 273, 274, 290, 292, 293, 294, 295, 306.

5. Цели и задачи разработки Раздела:

5.1. Цель – обеспечение сохранности выявленных объектов культурного наследия «кладбище ханты» и «селище Нятлонгаягун» при проведении

хозяйственных работ по объекту: «Реконструкция напорного нефтепровода ДНС-2 Восточно-Перевальное месторождение - ДНС-1 Северо-Кочевское месторождение (шифр 06-739)».

5.2. Задачи:

5.2.1. Сбор и систематизация сведений о выявленных объектах культурного наследия;

5.2.2. Рекогносцировочное обследование выявленных объектов культурного наследия;

5.2.3. Топографическая съемка современного состояния выявленных объектов культурного наследия;

5.2.4. Сбор и систематизация сведений о планируемых и перспективных работах на земельных участках, непосредственно связанных с земельным участком в границах территорий выявленных объектов культурного наследия «кладбище ханты» и «селище Нятлонгаягун»;

5.2.5. Оценка воздействия планируемой хозяйственной деятельности;

5.2.6. Определение видов, объемов, условий и сроков проведения мероприятий по обеспечению сохранности выявленных объектов культурного наследия «кладбище ханты» и «селище Нятлонгаягун».

6. Правовая основа разработки Проекта:

6.1. Закон РФ «Об объектах культурного наследия (памятниках истории и культуры) народов РФ» от 25.06.2002 г. №73-ФЗ.

6.2. Положение о государственной историко-культурной экспертизе (утв. постановлением Правительства РФ от 15 июля 2009 г. N 569) (с изменениями и дополнениями).

6.3. Положение о порядке проведения археологических полевых работ и составления научной отчетной документации (утверждено постановлением Бюро Отделения историко-филологических наук Российской академии наук от 20 июня 2018 г. № 32).

6.4. Правила выдачи, приостановления и прекращения действия разрешений (открытых листов) на проведение работ по выявлению и изучению объектов археологического наследия. Утверждены постановлением Правительства Российской Федерации от 20 февраля 2014 г. № 127.

6.5. Приказ Службы государственной охраны объектов культурного наследия ХМАО-Югры №10-ПП от 06.02.2019 г. «Об утверждении Методических рекомендаций по разработке раздела об обеспечении сохранности объектов археологического наследия в проектах проведения изыскательских, проектных, земляных, строительных, хозяйственных работ или проекта обеспечения сохранности объектов археологического наследия либо плана проведения спасательных археологических полевых работ на территории Ханты-Мансийского автономного округа - Югры».

Раздел 1. Описание и основные характеристики объектов культурного наследия

1. Общая характеристика участков работ.

Участки работ находятся в северной части Сургутского района. Располагаются в правобережье верхнего течения р. Нятлонгаягун (правый приток р. Тромъеган) на расстоянии 81-81,4 км к СВ от пос. Нижнесортымского. Оба участка приурочены к тыльным краям коренной суходольной террасы указанного водотока.

2. Описание объекта культурного наследия «кладбище ханты».

Объект был выявлен в 2006 г. специалистами ООО «Гиперборей» при проведении историко-культурных исследований по объекту: «Поисковая скважина № 6302 на Сургутском-1 лицензионном участке и трасса перевозки бурового оборудования к ней» (для нужд ОАО «Сургутнефтегаз») [Бочкарев, 2007а,б].

Размещаются на тыльном краю правой коренной террасы р. Нятлонгаягун. В 0,65 км к З от кладбища находится оз. Кутлонлор. В данном месте суходол выступает в болото в виде небольшого мысовидного образования, вытянутого с ССВ на ЮЮЗ. Ширина его достигает 0,005 км, длина 0,17 км. Растительность представлена высокоствольной сосной, в нижнем ярусе доминирует ягель и брусничник. Характер местности ровный, перепад высот составляет в среднем 1,5 м.

Представлено восемью надгробными сооружениями, частично разрушенными, и двумя впадинами без явно выраженных обваловок. Основная характеристика объектов приведена в таблице.

Таблица 1. Характеристика объектов кладбища ханты

№ объекта	Тип объекта	Размеры, м	Глубина, м	Ориентация продольной оси
1	могила	1,17х0,63	-	ЗСЗ-ВЮВ
2	могила	1,3х0,5	-	ЗСЗ-ВЮВ
3	могила	2х0,8	-	ЗСЗ-ВЮВ
4	могила	1,5х0,66	-	ЗСЗ-ВЮВ
5	яма	2,4х1,1	1,2	ССВ-ЮЮЗ
6	яма	1,8х1,2	0,05	ЗСЗ-ВЮВ
7	могила	0,63х0,38	-	СЗ-ЮВ
8	могила	0,6х0,3	-	ЗСЗ-ВЮВ
9	могила	1,98х0,67	-	СЗ-ЮВ
10	могила	1,88х0,66	-	ЗСЗ-ВЮВ

По визуально выраженным остаткам надмогильных сооружений кладбище функционировало на рубеже XIX – начале XX вв.

В ходе обследования была проведена топографическая съемка с привязкой к государственной геодезической сети.

Состояние объекта расценивается как удовлетворительное. Следы хозяйственной деятельности отсутствуют.

В 2011 г. специалистами МАУ СР «ИКНПЦ «Барсова Гора» проводились работы по обследованию земельного участка, испрашиваемого под строительство объекта: «№ 729-11. Напорный нефтепровод ДНС Восточно-Перевального месторождения с узлом нефти на ДНС Северо-Кочевского месторождения». В ходе исследований повторно обследован выявленный объект культурного наследия

«кладбище ханты». Установлена его предварительная граница охранной зоны, которая остается неизменной и по результатам рекогносцировочного обследования 2019 г. (граф. прил. 4, 6).

Таблица 2. Координаты углов поворота (характерных точек) границы предварительной охранной зоны объекта культурного наследия «кладбище ханты» (система координат МСК-86, зона 3)

№	X	Y
1	1 167 485,81	3 547 604,72
2	1 167 441,60	3 547 557,55
3	1 167 404,05	3 547 594,96
4	1 167 442,18	3 547 633,49

Предварительная охранная зона имеет 4 угла поворота, площадь 3101,9 кв.м, периметр 224,13 м.

На основании полученных данных предварительная охранная зона проведена:

– с северо-западной стороны: между характерными точками № 1 и 2 граница протяженностью 64,66 м проложена по естественному рубежу (подножию террасы) в 28-30 м к северо-западу от впадины № 5, в направлении северо-восток – юго-запад;

– с юго-западной стороны: между характерными точками № 2 и 3 граница протяженностью 52,99 м проложена по условному рубежу (рельефу местности) в 21 м к юго-западу от надмогильного сооружения № 1, в направлении северо-запад – юго-восток;

– с юго-восточной стороны: между характерными точками № 3 и 4 граница протяженностью 54,23 м проложена по естественному рубежу (подножию террасы) в 14,5 м к юго-востоку от надмогильного сооружения № 4, в направлении юго-запад – северо-восток;

– с северо-восточной стороны: между характерными точками № 4 и 1 граница протяженностью 52,28 м проложена по границе разрушенной террасы в 20 м к северо-востоку от надмогильного сооружения № 10, в направлении юго-восток – северо-запад.

Предметом охраны выявленного объекта археологического наследия «Кладбище ханты» являются:

1. Участок террасы р. Нятлонгаягун в границах территории объекта, использовавшийся для ритуальных обрядов (XIX-XX вв.);

2. Археологизированные древние сооружения (как выраженные впадины и площадки, так и не выраженные в современном рельефе);

3. Культурный слой в границах объекта культурного наследия;

4. Полностью или частично скрытые в земле, а также находящиеся на поверхности земли целые либо фрагментированные движимые и недвижимые предметы, остеологический материал и человеческие останки.

3. Описание объекта археологического наследия «селище Нятлонгаягун».

Объект был выявлен в 2006 г. специалистами ООО «Гиперборея» при проведении историко-культурных исследований по объекту: «Поисковая скважина № 6302 на Сургутском-1 лицензионном участке и трасса перевозки бурового оборудования к ней» (для нужд ОАО «Сургутнефтегаз») [Бочкарев, 2007а,б]. Однако в список вновь выявленных объектов культурного наследия включен не был.

В 2011 г. специалистами МАУ СР «ИКНПЦ «Барсова Гора» проводились работы по обследованию земельного участка, испрашиваемого под строительство объекта: «№ 729-11. Напорный нефтепровод ДНС Восточно-Перевального месторождения с узлом нефти на ДНС Северо-Кочевского месторождения». Было повторно обследовано «селище Нятлонгаягун», выполнен топографический план без привязки к государственной геодезической сети. Объект поставлен на охрану [Рудь, 2011].

«Селище Нятлонгаягун» расположено в правобережье р. Нятлонгаягун, в 8,3 км к ССЗ от устья р. Оморьягун (левый приток р. Нятлонгаягун). Размещается на тыльном краю коренной террасы, имеющей в данном месте неширокий выступ в болото. Растительность представлена высокоствольной сосной, в нижнем ярусе произрастают ягель, брусничник и багульник. Поверхность памятника обильно покрыта молодым подростом сосны. Рельеф ровный, без резких перепадов высот.

Памятник состоит из двух объектов – впадин, окруженных обваловкой, ориентированных по линии СЗ-ЮВ. Объект № 1 подквадратной формы имеет размеры 4х4 м, глубиной 0,2-0,3 м. Ширина обваловки объекта 0,8-2,0 м, высота над уровнем окружающей поверхности 0,1-0,3 м. Объект № 2 подпрямоугольной формы имеет размеры 3,2х2,2 м, глубиной 0,2 м. Ширина обваловки объекта 1,0-1,5 м, высота 0,3-0,5 м. С юго-западных сторон объектов имеется прерывание обваловок, что маркирует места входа в постройки.

По размерам сооружений и планировке памятник может быть предварительно датирован новым-новейшим временем (XIX-XX вв.). Шурфовка не производилась в силу ландшафтно-топографической ситуации и характера визуально выраженных руинированных сооружений.

По результатам работ была определена временная охранный зона.

Состояние памятника удовлетворительное. Следы хозяйственной деятельности отсутствуют.

В феврале 2019 г. совместно с геодезистами ООО «НИПИ «Нефтегазпроект» проведена топографическая съемка местности, в пределах которой располагается «селище Нятлонгаягун». Несмотря на значительный снежный покров, объект №1 селища был идентифицирован на местности, что позволило соотнести установленную в 2011 г. временную охранный зону с топографическим планом 2019 г.

На основании топографических съемок 2011 и 2019 гг., установленной временной охранный зоны, была определена предварительная граница территории выявленного объекта культурного наследия «селище Нятлонгаягун», которая определялась по расположению выраженных в рельефе руинированных сооружений с

учетом ландшафтно-топографической ситуации и не менее 25 м от них (граф. прил. 5,7).

Таблица 3. Координаты углов поворота (характерных точек) предварительной границы территории выявленного объекта культурного наследия «селище Нятлонгаягун» (система координат МСК-86, зона 3)

№	X	Y
1	1 165 066,32	3 549 836,190
2	1 165 054,97	3 549 812,600
3	1 165 048,03	3 549 812,10
4	1 165 035,58	3 549 811,37
5	1 165 028,03	3 549 810,60
6	1 165 016,60	3 549 807,78
7	1 165 010,08	3 549 805,63
8	1 164 972,61	3 549 850,41
9	1 165 019,58	3 549 888,92

Предварительная граница территории выявленного объекта культурного наследия «селище Нятлонгаягун» имеет 9 углов поворота, площадь 4406,15 кв.м, периметр 261,44 м.

На основании полученных данных предварительная граница территории проведена:

– с север-северо-западной стороны: между характерными точками № 1 и 2 граница протяженностью 26,2 м проложена по условному рубежу (рельефу местности) в 40,8 м к север-северо-западу от впадины № 2, в направлении восток-северо-восток – запад-юго-запад;

– с северо-западной стороны: между характерными точками № 2-7 граница протяженностью 45,7 м проложена по естественному рубежу (подножию террасы) в 28-40 м к северо-западу от впадины № 2, в направлении север – юг-юго-запад;

– с юго-западной стороны: между характерными точками № 7 и 8 граница протяженностью 58,4 м проложена по условному рубежу (рельефу местности) в 27 м к юго-западу от впадины № 1, в направлении северо-запад – юго-восток;

– с юго-восточной стороны: между характерными точками № 8 и 9 граница протяженностью 60,7 м проложена по естественному рубежу (подножию террасы) в 23,7 м к юго-востоку от впадины № 1, в направлении юго-запад – северо-восток;

– с северо-восточной стороны: между характерными точками № 8 и 9 граница протяженностью 70,5 м проложена по условному рубежу (рельефу местности) в 27 м к северо-востоку от впадины № 1, в направлении юго-восток – северо-запад.

Предметом охраны выявленного объекта культурного наследия «селище Нятлонгаягун» являются:

1. Участок террасы р. Нятлонгаягун в границах территории объекта, использовавшийся для проживания предположительно в эпоху нового-новейшего времени (XIX-XX вв.);

2. Археологизированные древние сооружения (как выраженные впадины и площадки, так и не выраженные в современном рельефе);

3. Культурный слой в границах объекта археологического наследия;

4. Полностью или частично скрытые в земле, а также находящиеся на поверхности земли целые либо фрагментированные движимые и недвижимые предметы, остеологический материал и человеческие останки.

4. Состояние объектов культурного наследия.

В пределах установленных границ объекты культурного наследия «кладбище ханты» и «селище Нятлонгаягун» имеют удовлетворительное состояние, следов хозяйственной деятельности с 2006 г. не наблюдается.

Раздел 2. Оценка воздействия проводимой или планируемой хозяйственной деятельности на объекты культурного наследия

Испрашиваемые земельные участки под объект: «Реконструкция напорного нефтепровода ДНС-2 Восточно-Перевальное месторождение - ДНС-1 Северо-Кочевское месторождение (шифр 06-739)», находятся в 12,5 м к СВ от предварительной границы охранной зоны объекта культурного наследия «кладбище ханты» и 46,3 м к СВ от предварительной границы территории выявленного объекта «селище Нятлонгаягун».

Согласно испрашиваемым к отводу земельным участкам состав работ предлагает проведение демонтажа действующего с 2015 года «Напорного нефтепровода ДНС Восточно-Перевального месторождения с узлом нефти на ДНС Северо-Кочевского месторождения» (на графических приложениях 6,7 подписан как «*ст.273 гл.1.0 демонтаж*»), прокладку нового нефтепровода и обустройство вдольтрассового проезда.

Следует отметить, что в 2006 г. нефтепровод (на графических приложениях 6,7 подписан как «*ст.219 гл.1.1 недействующий*») был уже проложен до проведения историко-культурных исследований по объекту: «Поисковая скважина № 6302 на Сургутском-1 лицензионном участке и трасса перевозки бурового оборудования к ней» (ОАО «Сургутнефтегаз»), когда были выявлены объекты культурного наследия «кладбище ханты» и «селище Нятлонгаягун». В 2011 г. был запроектирован напорный нефтепровод с восточной стороны указанного нефтепровода и построен в 2015 г. По проекту 2019 г. реконструкция будет проходить еще восточнее, таким образом, из представленных материалов видно, что все хозяйственные работы будут проводиться за пределами установленных предварительных границ объектов культурного наследия.

Однако, учитывая то, что недействующий нефтепровод («*ст.219 гл.1.1 недействующий*») имеет полосу отвода, которая наиболее близко (от 3,5 до 7,5 м) проходит вдоль предварительной границы охранной зоны выявленного объекта культурного наследия «кладбище ханты» и на расстоянии 28 м от предварительной границы территории выявленного объекта культурного наследия «селища Нятлонгаягу», существует опасность повреждения (уничтожения) указанных объектов в результате:

1. Вырубки (раскорчевки), в целях освобождения территории от древесной растительности для последующего проведения хозяйственной деятельности;
2. Организации временных стоянок техники;
3. Несанкционированного заезда и маневрирования строительного или технологического транспорта.

Учитывая данные обстоятельства, предлагается осуществить мероприятия по обеспечению сохранности объектов культурного наследия «кладбище ханты» и «селище Нятлонгаягун».

Раздел 3. Определение и обоснование мероприятий по обеспечению сохранности объектов культурного наследия

3.1. Мероприятия по обеспечению сохранности объекта культурного наследия «кладбище ханты».

В результате определения координат характерных точек предварительной границы охранной зоны объекта культурного наследия «кладбище ханты» и анализа проектной документации объекта: «Реконструкция напорного нефтепровода ДНС-2 Восточно-Перевальное месторождение - ДНС-1 Северо-Кочевское месторождение (шифр 06-739)», установлено, что предварительная охранная зона объекта культурного наследия на участке от точки 3 до точки 4 находится в 12-16,5 м от границ участка, подлежащего хозяйственному освоению.

В случае реализации проекта по строительству (реконструкции) трассы нефтепровода существует опасность заезда в ходе хозяйственной деятельности тяжёлой строительной техники в предварительную зону охраны объекта культурного наследия «кладбище ханты». В результате несанкционированного заезда и маневрирования техники на территории объекта может быть поврежден или полностью уничтожен культурный слой. В целях сохранения объекта археологического наследия рекомендуем провести следующие мероприятия:

1. До проведения мероприятий по сохранению объекта культурного наследия «кладбище ханты» необходимо запретить осуществление любых земляных работ и движение автотранспорта и иной техники в границах предварительной охранной зоны выявленного объекта культурного наследия.

2. ТПП «Когалымнефтегаз» (является пользователем данных участков) необходимо предупредить подрядные организации, непосредственно осуществляющие работы, о наличии на этой территории выявленного объекта культурного наследия, о необходимости обеспечения его сохранности и об ответственности, согласно действующему законодательству Российской Федерации и Ханты-Мансийского автономного округа – Югры, за повреждение, уничтожение или разрушение выявленного объекта археологического наследия.

3. Установить ограждения во избежание повреждения поверхности в черте предварительной охранной зоны объекта культурного наследия «кладбище ханты» согласно п. 3.3 настоящего Раздела.

4. После установки ограждений ТПП «Когалымнефтегаз» должно уведомить государственный орган охраны объектов культурного наследия о реализации мероприятий по установке ограждений и аншлагов, в частности, предоставить соответствующие документы в Службу государственной охраны объектов культурного наследия Ханты-Мансийского автономного округа – Югры.

5. Производить хозяйственные работы только после установки ограждений, строго в соответствии с границами землеотвода.

6. В случае изменения площади, протяженности или конфигурации объекта хозяйственной деятельности, его местоположения относительно предварительной границы охранной зоны объекта культурного наследия «кладбище ханты», необходимо проведение дополнительных охранных мероприятий, которые могут

включать осуществление спасательных полевых археологических работ (раскопок) на территории объекта в границе отвода и установку дополнительных ограждений и аншлагов. В этом случае должно быть подготовлено Дополнение к настоящему Проекту с обоснованием объемов и условий проведения спасательных полевых археологических работ (раскопок) и/или условий установки дополнительных ограждений и аншлагов на объекте культурного наследия «кладбище ханты».

После осуществления данных мероприятий по сохранению объекта культурного наследия «кладбище ханты», возможно проведение земляных, строительных, мелиоративных, хозяйственных и иных работ, на землях, испрашиваемых под объект: «Реконструкция напорного нефтепровода ДНС-2 Восточно-Перевальное месторождение - ДНС-1 Северо-Кочевское месторождение (шифр 06-739)».

3.2. Мероприятия по обеспечению сохранности объекта культурного наследия «селище Нятлонгаягун».

В результате определения координат характерных точек предварительной границы территории объекта культурного наследия «селище Нятлонгаягун» и анализа проектной документации объекта: «Реконструкция напорного нефтепровода ДНС-2 Восточно-Перевальное месторождение - ДНС-1 Северо-Кочевское месторождение (шифр 06-739)», установлено, что предварительная граница территории объекта культурного наследия на участке от точки 9 до точки 1 находится в 46,3 м от границ участка, подлежащего хозяйственному освоению, и в 28 м от существующего землеотвода.

В случае реализации проекта по строительству (реконструкции) трассы нефтепровода существует опасность заезда в ходе хозяйственной деятельности тяжелой строительной техники в предварительную границу территории объекта культурного наследия «селище Нятлонгаягун». В результате несанкционированного заезда и маневрирования техники на территории объекта может быть поврежден или полностью уничтожен культурный слой. В целях сохранения объекта археологического наследия рекомендуем провести следующие мероприятия:

1. ТПП «Когалымнефтегаз» (является пользователем данных участков) необходимо предупредить подрядные организации, непосредственно осуществляющие работы, о наличии на этой территории выявленного объекта культурного наследия, о необходимости обеспечения его сохранности и об ответственности, согласно действующему законодательству Российской Федерации и Ханты-Мансийского автономного округа – Югры, за повреждение, уничтожение или разрушение выявленного объекта археологического наследия.

2. Установить информационные аншлаги во избежание повреждения поверхности в черте предварительной границы территории объекта культурного наследия «селище Нятлонгаягун» согласно п. 3.4 настоящего Раздела.

3. После установки информационных аншлагов ТПП «Когалымнефтегаз» должно уведомить государственный орган охраны объектов культурного наследия о реализации мероприятий по установке аншлагов, в частности, предоставить

соответствующие документы в Службу государственной охраны объектов культурного наследия Ханты-Мансийского автономного округа – Югры.

4. Производить хозяйственные работы только после установки информационных аншлагов, строго в соответствии с границами землеотвода.

5. В случае изменения площади, протяженности или конфигурации объекта хозяйственной деятельности, его местоположения относительно предварительной границы территории объекта культурного наследия «селище Нятлонгаягун», необходимо проведение дополнительных охранных мероприятий, которые могут включать осуществление спасательных полевых археологических работ (раскопок) на территории объекта в границе отвода и установку дополнительных ограждений и аншлагов. В этом случае должно быть подготовлено Дополнение к настоящему Проекту с обоснованием объемов и условий проведения спасательных полевых археологических работ (раскопок) и/или условий установки дополнительных ограждений и аншлагов на объекте культурного наследия «кладбище ханты».

После осуществления данных мероприятий по сохранению объекта культурного наследия «селище Нятлонгаягун», возможно проведение земляных, строительных, мелиоративных, хозяйственных и иных работ, на землях, испрашиваемых под объект: «Реконструкция напорного нефтепровода ДНС-2 Восточно-Перевальное месторождение - ДНС-1 Северо-Кочевское месторождение (шифр 06-739)».

3.3. Объёмы и условия установки ограждений и аншлагов на объекте культурного наследия «кладбище ханты».

Во избежание повреждения поверхности в границах предварительной охранной зоны объекта культурного наследия «кладбище ханты» в период проведения хозяйственных работ на объекте «Реконструкция напорного нефтепровода ДНС-2 Восточно-Перевальное месторождение - ДНС-1 Северо-Кочевское месторождение (шифр 06-739)» необходимо ограничить проезд техники в месте сближения границы землеотвода с границей предварительной охранной зоны объекта культурного наследия. С этой целью рекомендуется установить ограждение с аншлагами протяжённостью 55 м на расстоянии 2 м от границы предварительной охранной зоны.

Вдоль ограждения следует установить запрещающие и информационные знаки – аншлаги, содержащие информацию о наличии объекта культурного наследия, а также указание на ограничение (запрет) передвижения техники и проведения хозяйственных работ в границах охранной зоны объекта культурного наследия. На лицевой стороне знака должна быть выполнена надпись: «Объект культурного наследия. Охраняется государством. Все виды хозяйственной деятельности запрещены. Проезд и пребывание транспорта на территории объекта запрещены» (текст. прил. 6). Места установки ограждений и аншлагов, обозначены на топографическом плане (граф. прил. 6).

**Таблица 4. Координаты рекомендуемого места установки ограждения
на объекте культурного наследия «кладбище ханты»
(система координат МСК-86, зона 3)**

Точка	X	Y
начальная	1 167 488,58	3 547 605,29
конечная	1 167 442,68	3 547 635,57

**Таблица 5. Координаты мест установки информационных знаков (аншлагов)
на объекте культурного наследия «кладбище ханты»
(система координат МСК-86, зона 3)**

№	X	Y
1	1 167 477,76	3 547 611,56
2	1 167 454,42	3 547 626,69

3.4. Объёмы и условия установки аншлагов на объекте культурного наследия «селище Нятлонгаягун».

Во избежание повреждения поверхности в предварительной границе территории объекта культурного наследия «селище Нятлонгаягун» в период проведения хозяйственных работ на объекте «Реконструкция напорного нефтепровода ДНС-2 Восточно-Перевальное месторождение - ДНС-1 Северо-Кочевское месторождение (шифр 06-739)» необходимо ограничить проезд техники в месте сближения границы землеотвода с предварительной границей территории объекта культурного наследия. С этой целью рекомендуется установить информационные аншлаги вдоль границы землеотвода.

Информационные знаки – аншлаги, содержащие информацию о наличии объекта культурного наследия, а также указание на ограничение (запрет) передвижения техники и проведения хозяйственных работ в границах территории объекта культурного наследия. На лицевой стороне знака должна быть выполнена надпись: «Объект культурного наследия. Охраняется государством. Все виды хозяйственной деятельности запрещены. Проезд и пребывание транспорта на территории объекта запрещены» (текст. прил. 6). Места установки аншлагов, обозначены на топографическом плане (граф. прил. 7).

**Таблица 6. Координаты мест установки информационных знаков (аншлагов)
на объекте культурного наследия «селище Нятлонгаягун»
(система координат МСК-86, зона 3)**

№	X	Y
1	1 165 076,77	3 549 868,72
2	1 165 056,84	3 549 888,80

3.5. Технические условия по устройству ограждений, обеспечивающих сохранность объектов археологического наследия

Ограждение – вертикальный конструктивный элемент обеспечивающий препятствие для проезда, передвижения механических транспортных средств и спецтехники (текст. прил. 4). Запрещающие и информационные знаки – аншлаги, содержат информацию о наличии объектов культурного наследия, а также указание

на ограничение (запрет) передвижения техники и проведения хозяйственных работ в границах территории объекта культурного наследия.

Сварная конструкция ограждений выполняется из прокатной трубы d – 2 дюйма или более и состоит:

- трех (3) метровые стойки, установленные с шагом шесть (6) метров и заглубленные в грунт (согласно инженерных изысканий по грунтам) ориентировочно на один (1) метр;

- шести (6) метровые горизонтальные перекладины, установленные между стоек на уровне 1 м от уровня земли.

Возможно устройство временных ограждений из деревянных конструкций

Ограждение должно быть окрашено в яркий цвет: красный, оранжевый, желтый, черно-белый «зебра» и т.д.

Запрещающие и информационные знаки изготавливаются из листового металла, закрепленного на прокатной трубе d – 2 дюйма или более, устанавливаются у ограждения в местах, возможно удобных для проезда техники на ограждаемый участок с объектом культурного наследия (дороги, профили, просеки и т.д.).

Выноска ограждения в натуру (разбивка) должна осуществляться при обязательном присутствии представителя организации, разработавшей проект по обеспечению сохранности объектов культурного наследия.

При проектируемых земляных работах (рытье котлованов, траншей и т.д.) точное место установки ограждения должно быть выполнено с учетом величины естественной осыпи стен котлована (согласно инженерным изысканиям по грунтам).

Изготовление и установку ограждений и аншлагов следует производить согласно Техническим условиям по устройству ограждений, обеспечивающих сохранность объекта культурного наследия, расположенного в зоне деятельности ТПП «Когалымнефтегаз» (текст. прил. 4). Установку ограждений и аншлагов производить силами ТПП «Когалымнефтегаз» под авторским надзором до начала строительных работ по объекту «Реконструкция напорного нефтепровода ДНС-2 Восточно-Перевальное месторождение - ДНС-1 Северо-Кочевское месторождение (шифр 06-739)».

После установки ограждений ТПП «Когалымнефтегаз» должно уведомить государственный орган охраны объектов культурного наследия о реализации мероприятий по установке ограждений и аншлагов, в частности, предоставить соответствующие документы в Службу государственной охраны объектов культурного наследия Ханты-Мансийского автономного округа – Югры.

Раздел 4. Экспертиза Раздела, изменение и дополнение Раздела, контроль за соблюдением норм Раздела

Согласно Законодательства Российской Федерации, разработанный Раздел проведения работ по сохранению выявленных объектов культурного наследия подлежит обязательной историко-культурной экспертизе (Закон РФ №73-ФЗ, ст.30).

Порядок проведения историко-культурной экспертизы документации, обосновывающей проведение работ по сохранению объектов культурного наследия или выявленных объектов культурного наследия, определяется Положением о государственной историко-культурной экспертизе объектов культурного наследия (памятников истории и культуры народов Российской Федерации) [Положение..., 2009].

Изменение и дополнение Раздела производятся исполнителем Раздела в случае:

- изменения площади, протяженности или конфигурации объекта хозяйственной деятельности, его местоположения в пределах границ территории объекта археологического наследия;
- изменения параметров границ постоянного или временного отвода испрашиваемого земельного участка, в отличие от заявленных ранее;
- изменения в результате хозяйственной деятельности или вследствие природных факторов площади, конфигурации границ, состояния, иных учетных данных объекта культурного наследия;
- допущенных технических ошибках.

Все изменения или дополнения в Раздел вносятся на основании заявления Заказчика, направляемого в Службу государственной охраны объектов культурного наследия Ханты-Мансийского автономного округа - Югры, с указанием вносимых изменений, новых параметров объектов хозяйственной деятельности и землеотводов, координат характерных точек с приложением графического отображения всех вносимых предложений на топографическом плане объекта культурного наследия. Топографический план объекта культурного наследия, прилагаемый к Заявлению Заказчика на внесение изменений, должен быть заверен подписью должностного лица и печатью организации Заказчика и согласован в Службе государственной охраны объектов культурного наследия Ханты-Мансийского автономного округа - Югры.

При существенных изменениях в Разделе, Служба государственной охраны объектов культурного наследия Ханты-Мансийского автономного округа - Югры вправе обязать направить измененную проектную документацию на повторную государственную историко-культурную экспертизу. Заказчик/Исполнитель измененного Раздела может направить её на повторную государственную историко-культурную экспертизу по своей инициативе.

Государственный надзор за соблюдением мер по сохранению объектов культурного наследия «кладбище ханты» и «селище Нятлонгаягун», определённых настоящим Разделом, осуществляется Службой государственной охраны объектов культурного наследия Ханты-Мансийского автономного округа - Югры (Федеральный закон №73-ФЗ от 25.06.2002 г.).

Служба государственной охраны объектов культурного наследия Ханты-Мансийского автономного округа - Югры для осуществления контроля за соблюдением норм Раздела вправе привлечь к данным мероприятиям представителей Разработчика Раздела и/или аттестованных Службой государственной охраны объектов культурного наследия Ханты-Мансийского автономного округа - Югры экспертов.

ЗАКЛЮЧЕНИЕ

В 2019 г. специалистами ООО «НПО «ПИИР» подготовлен Раздел обеспечения сохранности выявленных объектов культурного наследия «кладбище ханты» и «селище Нятлонгаягун», находящихся на территории, непосредственно связанной с участком, подлежащем воздействию хозяйственных работ в ходе строительства объекта «Реконструкция напорного нефтепровода ДНС-2 Восточно-Перевальное месторождение - ДНС-1 Северо-Кочевское месторождение (шифр 06-739)».

При проведении хозяйственных работ по объекту «Реконструкция напорного нефтепровода ДНС-2 Восточно-Перевальное месторождение - ДНС-1 Северо-Кочевское месторождение (шифр 06-739)» существует вероятность заезда тяжёлой строительной техники на территорию объектов культурного наследия, что может привести к частичному или полному его разрушению. В целях сохранения объектов культурного наследия «кладбище ханты» и «селище Нятлонгаягун» рекомендуем провести следующие мероприятия.

1. В отношении объекта культурного наследия «кладбище ханты»

1.1. До проведения мероприятий по сохранению объекта культурного наследия «кладбище ханты» необходимо запретить осуществление любых земляных работ и движение автотранспорта и иной техники в границах предварительной охранной зоны выявленного объекта культурного наследия.

1.2. ТПП «Когалымнефтегаз» (является пользователем данных участков) необходимо предупредить подрядные организации, непосредственно осуществляющие работы, о наличии на этой территории выявленного объекта культурного наследия, о необходимости обеспечения его сохранности и об ответственности, согласно действующему законодательству Российской Федерации и Ханты-Мансийского автономного округа – Югры, за повреждение, уничтожение или разрушение выявленного объекта археологического наследия.

1.3. Установить ограждения во избежание повреждения поверхности в черте предварительной охранной зоны объекта культурного наследия «кладбище ханты» согласно п. 3.3 раздела 3 настоящего Раздела.

1.4. После установки ограждений ТПП «Когалымнефтегаз» должно уведомить государственный орган охраны объектов культурного наследия о реализации мероприятий по установке ограждений и аншлагов, в частности, предоставить соответствующие документы в Службу государственной охраны объектов культурного наследия Ханты-Мансийского автономного округа – Югры.

1.5. Производить хозяйственные работы только после установки ограждений, строго в соответствии с границами землеотвода.

1.6. В случае изменения площади, протяженности или конфигурации объекта хозяйственной деятельности, его местоположения относительно предварительной границы охранной зоны объекта культурного наследия «кладбище ханты», необходимо проведение дополнительных охранных мероприятий, которые могут включать осуществление спасательных полевых археологических работ (раскопок) на территории объекта в границе отвода и установку дополнительных

ограждений и аншлагов. В этом случае должно быть подготовлено Дополнение к настоящему Разделу с обоснованием объемов и условий проведения спасательных полевых археологических работ (раскопок) и/или условий установки дополнительных ограждений и аншлагов на объекте культурного наследия «кладбище ханты».

2. В отношении объекта культурного наследия «селище Нятлонгаягун».

2.1. ТПП «Когалымнефтегаз» (является пользователем данных участков) необходимо предупредить подрядные организации, непосредственно осуществляющие работы, о наличии на этой территории выявленного объекта культурного наследия, о необходимости обеспечения его сохранности и об ответственности, согласно действующему законодательству Российской Федерации и Ханты-Мансийского автономного округа – Югры, за повреждение, уничтожение или разрушение выявленного объекта археологического наследия.

2.2. Установить информационные аншлаги во избежание повреждения поверхности в черте предварительной границы территории объекта культурного наследия «селище Нятлонгаягун» согласно п. 3.4 раздела 3 настоящего Раздела.

2.3. После установки информационных аншлагов ТПП «Когалымнефтегаз» должно уведомить государственный орган охраны объектов культурного наследия о реализации мероприятий по установке аншлагов, в частности, предоставить соответствующие документы в Службу государственной охраны объектов культурного наследия Ханты-Мансийского автономного округа – Югры.

2.4. Производить хозяйственные работы только после установки информационных аншлагов, строго в соответствии с границами землеотвода.

2.5. В случае изменения площади, протяженности или конфигурации объекта хозяйственной деятельности, его местоположения относительно предварительной границы территории объекта культурного наследия «селище Нятлонгаягун», необходимо проведение дополнительных охранных мероприятий, которые могут включать осуществление спасательных полевых археологических работ (раскопок) на территории объекта в границе отвода и установку дополнительных ограждений и аншлагов. В этом случае должно быть подготовлено Дополнение к настоящему Разделу с обоснованием объемов и условий проведения спасательных полевых археологических работ (раскопок) и/или условий установки дополнительных ограждений и аншлагов на объекте культурного наследия «кладбище ханты».

После осуществления данных мероприятий по сохранению объектов культурного наследия «кладбище ханты» и «селище Нятлонгаягун», возможно проведение земляных, строительных, мелиоративных, хозяйственных и иных работ, на землях, испрашиваемых под объект: «Реконструкция напорного нефтепровода ДНС-2 Восточно-Перевальное месторождение - ДНС-1 Северо-Кочевское месторождение (шифр 06-739)».

СПИСОК ИСПОЛЬЗОВАННЫХ ИСТОЧНИКОВ

1. Государственный список недвижимых памятников истории и культуры значения Ханты-Мансийского автономного округа. - Постановление Губернатора Ханты-Мансийского автономного округа № 89 от 04.03.1997.
2. Списки выявленных объектов, представляющих историческую, научную, художественную или иную культурную ценность Ханты-Мансийского автономного округа - Югры.
3. Перечень объектов, обладающих признаками объекта культурного наследия.
4. Бочкарев Д.В. Отчет о НИР Археологические исследования на территории Сургутского, Ханты-Мансийского и Нефтеюганского районов ХМАО-Югры в 2006 году. Сургут, 2007. Инв. №:5569, д.977.
2. Бочкарев Д.В. Отчет о НИР Археологическое обследование участков ОАО "Сургутнефтегаз", отводимых под промышленное освоение в Сургутском, Белоярском, Октябрьском, Ханты-Мансийском и Нефтеюганском районах ХМАО-Югры в 2006 г. № 07-2007. 2 книги. Книга 1. Сургут, 2007. Инв. №:5570, д.978а, 978б.
4. Рудь А.А. Отчет о НИР. Археологические исследования в Сургутском районе ХМАО-Югры в 2010-2011 гг. Сургут, 2011. – Архив БИИКФ, Р.4, д. 509.
5. Сташкин П.Р. Экспресс-заключение № 16 по историко-культурным изысканиям в части натурного обследования земельных участков для ЗАО «Гипронг-Эком» (Сургутский район ХМАО - Югры). Сургут, 2010. Инв. №:6314, д. 1234.
6. Сташкин П.Р. Заключение № 46-2011 по историко-культурным изысканиям на земельных участках, испрашиваемых под объект: «№ 729-11. Напорный нефтепровод ДНС Восточно-Перевального месторождения с узлом нефти на ДНС Северо-Кочевского месторождения». Сургут, 2011. Инв. №:6564, д.775.
7. Шатунов Н.В. Экспресс-заключение № 11 по историко-культурной экспертизе в части натурного обследования земельных участков ОАО "Сургутнефтегаз", УПРР (Сургутский район ХМАО - Югры). Сургут, 2006. Инв. №:5732, д.827.

СПИСОК ТЕКСТОВЫХ ПРИЛОЖЕНИЙ

1. Техническое задание Договора № 11И-19/06-739 от 18.02.2019 (3 листа).
2. Заключение Госкультохраны Югры от 23.01.2019 № 19-290 (3 листа).
3. Приказ директора Департамента культуры и искусства автономного круга № 378/01-12 от 28 декабря 2006 г. «Об утверждении Перечня выявленных объектов культурного наследия Ханты-Мансийского автономного округа - Югры» (3 листа).
4. Приказ и.о. руководителя Госкультохраны Югры № 164-ПП от 29 декабря 2011 г. «Об утверждении Перечня выявленных объектов культурного наследия Ханты-Мансийского автономного округа - Югры» (2 листа).
5. Публичная кадастровая карта с обозначением участка проектируемого объекта строительства и объектов культурного наследия (2 листа).
6. Примеры устройств ограждений и запрещающих/информационных знаков (3 листа).

СПИСОК ГРАФИЧЕСКИХ ПРИЛОЖЕНИЙ

1. Обзорная схема расположения района проведения работ. М 1:1 000 000.
2. Карта-схема расположения проектируемого объекта. М 1:100 000.
3. Карта-схема расположения проектируемого объекта и объектов культурного наследия. М 1:25 000
4. Выкопировка из топографического плана объекта культурного наследия «кладбище ханты» (Сташкин П.Р. Заключение № 46-2011 по историко-культурным изысканиям на земельных участках, испрашиваемых под объект: «№ 729-11. Напорный нефтепровод ДНС Восточно-Перевального месторождения с узлом нефти на ДНС Северо-Кочевского месторождения»). М 1:500
5. Выкопировка из топографического плана объекта культурного наследия «селище Нятлонгаягун» (Рудь А.А. Отчет о НИР. Археологические исследования в Сургутском районе ХМАО-Югры в 2010-2011 гг.). М 1:1 000
6. Схема реализации мероприятий по сохранению объекта культурного наследия «кладбище ханты». М 1:500
7. Схема реализации мероприятий по сохранению объекта культурного наследия «селище Нятлонгаягун». М 1:700

ТЕКСТОВЫЕ ПРИЛОЖЕНИЯ

Приложение № 1
к Договору № 11И-19/06-739 от 18.02.2019г.

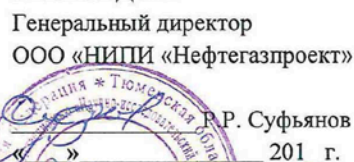
СОГЛАСОВАНО

Директор
ООО «НИПИ «Нефтегазпроект»
Д.В. Бугарев
201_ г.



УТВЕРЖДАЮ

Генеральный директор
ООО «НИПИ «Нефтегазпроект»
Р.Р. Суфьянов
201_ г.



ЗАДАНИЕ

на разработку раздела «Мероприятия по обеспечению сохранности
объектов культурного наследия «кладбище ханты» и «селище Нялтонгаягун» по объекту:
«Реконструкция напорного нефтепровода ДНС-2 Восточно-Перевальное месторождение – ДНС-1
Северо-Кочевское месторождение»

1. Заказ №	06-739/15C4425
2. Наименование и вид объекта	Реконструкция напорного нефтепровода ДНС-2 Восточно-Перевальное месторождение - ДНС-1 Северо-Кочевское месторождение
3. Генеральный заказчик	ТПП «Когалымнефтегаз» ООО «ЛУКОЙЛ-Западная Сибирь»
4. Генеральная проектная организация	ООО «НИПИ «Нефтегазпроект»
5. Субподрядная организация	Общество с ограниченной ответственностью «Научно-производственное предприятие «Прикладные исследования и разработки»
6. Перечень исходных материалов и документов	<p>Настоящие Техническое Задание (далее Задание) разработано на основании методических рекомендаций, утвержденных Приказом Службы государственной охраны объектов культурного наследия ХМАО-Югры № 3-ПП от 18.01.2017 г, в соответствии с законодательными и нормативными документами РФ:</p> <ul style="list-style-type: none"> • статьей 36 Федерального закона от 25.06.2002 № 73-ФЗ "Об объектах культурного наследия (памятниках истории и культуры) народов Российской Федерации"; • Положением о государственной историко-культурной экспертизе, утвержденной постановлением Правительства РФ №569 от 15.07.2009 г. • Методикой определения границ территорий объектов археологического наследия, рекомендованной к применению Министерством культуры Российской Федерации письмом от 27.01.2012 № 12-01-39/05-АБ. • Положением о порядке проведения археологических полевых работ и составления отчетной документации. Утверждено постановлением Бюро Отделения историко-филологических наук от 27.11.2013 г. • Национальным стандартом Российской Федерации ГОСТ 55627-2013 «Археологические изыскания в составе работ по реставрации, консервации, ремонту и приспособлению объектов культурного наследия».

<p>7. Виды работ и/или разрабатываемой документации</p>	<p>Проект мер по обеспечению сохранности объектов археологического наследия.</p> <p>Проект разрабатывается в случае расположения или выявления объекта археологического наследия на земельном участке, испрашиваемом для проведения земляных, мелиоративных, хозяйственных работ, работ по использованию лесов и иных работ в границах территории объекта археологического наследия либо на земельном участке, непосредственно связанном с земельным участком, испрашиваемом под хозяйственную деятельность.</p> <p>Положения Проекта, после его согласования Службой государственной охраны объектов культурного наследия Ханты-Мансийского автономного округа - Югры являются обязательными к исполнению всеми юридическими и физическими лицами, осуществляющими хозяйственную и иную деятельность на территории объектов культурного наследия, отраженных в Проекте и на сопредельных с ними участках, а также осуществляемыми научную деятельность в порядке, определенном ст. 45.1 Закона РФ № 73-ФЗ от 25.06.2002 г.</p> <p>Проект работ утверждается руководителем организации Подрядчика, утверждается (согласуется) руководителем организации Заказчика.</p> <p>Проект согласовывается в государственных органах охраны объектов культурного наследия ХМАО-Югры после получения положительного Заключения государственной историко-культурной экспертизы.</p>
<p>8. Дополнительные требования</p>	<p>Проект подлежит государственной историко-культурной экспертизе в порядке, установленном Положением о историко-культурной экспертизе, утвержденным Постановлением Правительства Российской Федерации № 569 от 15 июля 2009 г.</p> <p>Контроль за соблюдением норм Проекта осуществляется Службой государственной охраны объектов культурного наследия Ханты-Мансийского автономного округа - Югры.</p> <p>Служба государственной охраны объектов культурного наследия Ханты-Мансийского автономного округа - Югры для осуществления контроля за соблюдением норм Проекта вправе привлечь к данным мероприятиям Разработчика Проекта.</p> <p>Состав Проекта</p> <p>Введение.</p> <p>Раздел I. Описание и основные характеристики объекта археологического наследия</p> <p>Раздел II. Оценка воздействия проводимой или планируемой хозяйственной деятельности на объект археологического наследия.</p> <p>Раздел III. Определение и обоснование мероприятий по обеспечению сохранности объекта археологического наследия.</p> <p>Раздел IV. Объемы, сроки и условия производства спасательных археологических полевых работ:</p> <p>» Обоснование места расположения, конфигурации и площади раскопов;</p> <ul style="list-style-type: none"> • Основные методические приемы проведения спасательных археологических полевых работ; • План проведения спасательных археологических полевых работ; <p>Сметный расчёт стоимости спасательных археологических полевых работ на объекте археологического наследия;</p> <p>Предложение о месте хранения (в государственной части Музейного фонда РФ) и учёта археологической коллекции, сформированной в ходе проведения спасательных археологических полевых работ;</p> <ul style="list-style-type: none"> • Обоснование потребности в землеройной и строительной технике при производстве работ по сохранению, участков и масштабов её применения;

	<ul style="list-style-type: none"> • Обоснование потребности в бытовых помещениях, электроэнергии, оборудовании и материалах; • Отчетность по работам. <p>Раздел У. Экспертиза Проекта, изменение и дополнение Проекта, контроль за соблюдением норм Проекта.</p> <p>Заключение.</p> <p>Текстовые и графические приложения.</p> <p>Проект готовится в твёрдом переплете на бумажном носителе (3 экз.) и в одном экземпляре на электронных носителях (CD или DVD дисках): - текстовая часть в формате doc, docx; графическая в формате JPG. Дополнительно предоставляется PDF версия со всеми печатями и подписями.</p> <p>Один экземпляр проекта остается в Службе государственной охраны объектов культурного наследия Ханты-Мансийского автономного округа - Югры.</p> <p>Проект, направляемый на согласование в Службу государственной охраны объектов культурного наследия Ханты-Мансийского автономного округа - Югры, является приложением к Акту государственной историко-культурной экспертизы.</p>
9. Приложения	-

Главный инженер проекта



М.Е. Демидова



СЛУЖБА ГОСУДАРСТВЕННОЙ ОХРАНЫ
ОБЪЕКТОВ КУЛЬТУРНОГО НАСЛЕДИЯ
ХАНТЫ-МАНСИЙСКОГО АВТОНОМНОГО ОКРУГА – ЮГРЫ

ул. Ленина д. 40, г. Ханты-Мансийск,
Ханты-Мансийский автономный округ – Югра
(Тюменская область), 628011

Телефон (3467) 30-12-19
Факс (3467) 30-12-19
E-mail: Nasledie@admhmao.ru

ЗАКЛЮЧЕНИЕ № 19-290 от «23» января 2019 г.

Заявитель: ООО «Научно-исследовательский проектный институт Нефтегазпроект».

Наименование объекта/проекта: «Реконструкция напорного нефтепровода ДНС-2 Восточно-Перевальное месторождение - ДНС-1 Северо-Кочевское месторождение (шифр 06-739)».

Месторасположение объекта: Ханты-Мансийский автономный округ – Югра, Сургутский район, Восточно-Перевальный, Озерный-1, Сургутский 2, Северо-Конитлорский, Северо-Кочевской лицензионный участок, земли лесного фонда. Территориальный отдел – Русскинское лесничество, кварталы №№ 47, 48, 72, 95, 125, 155, 156, 184, 212, 236, 259, 273, 274, 290, 292, 293, 294, 295, 306.

Площадь объекта: 371 га.

Использованные источники информации:

1. Государственный список недвижимых памятников истории и культуры значения Ханты-Мансийского автономного округа. – Постановление Губернатора Ханты-Мансийского автономного округа № 89 от 04.03.1997.
2. Списки выявленных объектов, представляющих историческую, научную, художественную или иную культурную ценность Ханты-Мансийского автономного округа - Югры.
3. Перечень объектов, обладающих признаками объекта культурного наследия.
4. Бочкарев Д.В. Отчет о НИР Археологические исследования на территории Сургутского, Ханты-Мансийского и Нефтеюганского районов ХМАО-Югры в 2006 году. Сургут, 2007. Инв. №:5569, д.977.
5. Бочкарев Д.В. Отчет о НИР Археологическое обследование участков ОАО "Сургутнефтегаз", отводимых под промышленное освоение в Сургутском, Белоярском, Октябрьском, Ханты-Мансийском и Нефтеюганском районах ХМАО-Югры в 2006 г. № 07-2007. 2 книги. Книга 1. Сургут, 2007. Инв. №:5570, д.978а, 978б.
6. Сташкин П.Р. Экспресс-заключение № 16 по историко-культурным изысканиям в части натурного обследования земельных участков для ЗАО "Гипронг-Эком" (Сургутский район ХМАО - Югры). Сургут, 2010. Инв. №:6314, д.1234.
7. Сташкин П.Р. Заключение № 46-2011 по историко-культурным изысканиям на земельных участках, испрашиваемых под объект: "№ 729-11. Напорный нефтепровод ДНС Восточно-Перевальное месторождения с узлом нефти на ДНС Северо-Кочевское месторождения". Сургут, 2011. Инв. №:6564, д.775.
8. Шатунов Н.В. Экспресс-заключение № 11 по историко-культурной экспертизе в части натурного обследования земельных участков ОАО "Сургутнефтегаз", УППР (Сургутский район ХМАО - Югры). Сургут, 2006. Инв. №:5732, д.827.

На территории непосредственно связанной с испрашиваемым земельным участком расположены выявленные объекты культурного наследия: **кладбище ханты, селище Нятлонгаягун.**

В соответствии с требованиями статьи 36 Федерального закона № 73-ФЗ от 25.06.2002 «Об объектах культурного наследия (памятниках истории и культуры) народов Российской Федерации» заказчик работ обязан:

- разработать в составе проектной документации раздел об обеспечении сохранности указанных объектов культурного наследия или проект обеспечения сохранности указанных объектов культурного наследия либо плана проведения спасательных археологических полевых работ (документация), включающих оценку воздействия проводимых работ на указанные объекты культурного наследия;

- получить по документации заключение государственной историко-культурной экспертизы и представить его совместно с указанной документацией в Госкультахрону Югры на согласование;
- обеспечить реализацию согласованной Госкультахраной Югры документации;
- представить в Госкультахрону Югры для получения заключения документы (отчет), подтверждающие проведение мероприятий по обеспечению сохранности объектов культурного наследия в соответствии с согласованной документацией.

Испрашиваемый земельный участок **не согласовывается** для предоставления в пользование.

До начала осуществления хозяйственной деятельности заказчик работ обязан обеспечить проведение и финансирование в соответствии с требованиями статьи 36 Федерального закона № 73-ФЗ от 25.06.2002 «Об объектах культурного наследия (памятниках истории и культуры) народов Российской Федерации» мероприятий по обеспечению сохранности объектов культурного наследия.


Приложение: карта-схема испрашиваемого земельного участка в 1 экз. на 1 листе.*

*Приложение, заверенное подписью специалиста АУ «Центр охраны культурного наследия» является неотъемлемой частью настоящего заключения.

Перечень правовых актов и их отдельных частей, содержащих обязательные требования, соблюдение которых оценивается при проведении мероприятий по контролю при осуществлении регионального государственного надзора размещен на сайте Службы государственной охраны объектов культурного наследия автономного округа - Югры по адресу <https://nasledie.admhmao.ru/> в разделе - «Профилактика нарушений обязательных требований в области охраны объектов культурного наследия».

Руководитель Службы

А.Н. Кондрашёв



Исполнитель: АУ «Центр охраны культурного наследия», тел./факс: 8 (3467) 301-226, 301-224, e-mail: mail@iknugra.ru;

Директор (А.В. Коломинский)	Научный сотрудник (В.Ф. Захарова)
--------------------------------	--------------------------------------





РОССИЙСКАЯ ФЕДЕРАЦИЯ

ХАНТЫ-МАНСКИЙ АВТОНОМНЫЙ ОКРУГ
(Тюменская область)

ДЕПАРТАМЕНТ КУЛЬТУРЫ И ИСКУССТВА
ХАНТЫ-МАНСКОГО АВТОНОМНОГО ОКРУГА

ПРИКАЗ

28 декабря 2006 г.

№ 378/01-12

г. Ханты-Мансийск

**Об утверждении Списка вновь выявленных объектов,
представляющих историческую, научную, художественную или иную
культурную ценность**

В целях обеспечения сохранности расположенных на территории Ханты-Мансийского автономного округа объектов, представляющих историческую, научную, художественную или иную культурную ценность, и на основании пунктов 12, 13, 14 Инструкции о порядке учета, обеспечения сохранности, содержания, использования и реставрации недвижимых памятников истории и культуры, утвержденной приказом Минкультуры СССР от 13.05.1986 N 203 п р и к а з ы в а ю:

1. Утвердить прилагаемый Список вновь выявленных объектов, представляющих историческую, научную, художественную или иную культурную ценность.
2. Ввести в действие Список вновь выявленных объектов, представляющих историческую, научную, художественную или иную культурную ценность, с даты подписания настоящего приказа.
3. Работникам Службы главного государственного инспектора по охране и использованию памятников истории и культуры в своей деятельности руководствоваться Списком вновь выявленных объектов, представляющих историческую, научную, художественную или иную культурную ценность, с даты введения его в действие.
4. Организовать опубликование настоящего приказа и утвержденного Списка вновь выявленных объектов, представляющих историческую, научную, художественную или иную культурную ценность.
5. Контроль за выполнением настоящего приказа возложить на заместителя директора Департамента А.В. Малышкина.

Директор Департамента
культуры и искусства

А.В. Конев

Кизнер Ю.И.
35448

Приложение к приказу Директора Департамента
культуры и искусства автономного округа
№ 378/01-12 от 28.12.2006 г.

	Охтымурый 8	затруднена		старичного оз. Охтымурый, правобережье р. Большой Юган 12 км к С от п. Угут, северный берег старичного оз. Охтымурый, правобережье р. Большой Юган	лесничество	
3762.	Городище Охтымурый 9	датировка затруднена	Фефилова Т. Ю.	старичного оз. Охтымурый, правобережье р. Большой Юган	Юганское лесничество	хорошее
3763.	Селище Охтымурый 10	датировка затруднена	Фефилова Т. Ю.	12 км к С от п. Угут, северный берег старичного оз. Охтымурый, правобережье р. Большой Юган	Юганское лесничество	хорошее
3764.	Селище Охтымурый 11	датировка затруднена	Фефилова Т. Ю.	12 км к С от п. Угут, северный берег старичного оз. Охтымурый, правобережье р. Большой Юган	Юганское лесничество	хорошее
3765.	Городище Охтымурый 12	датировка затруднена	Фефилова Т. Ю.	15 км к ССЗ от п. Угут, к северу от старичного оз. Охтымурый, правобережье р. Большой Юган	Юганское лесничество	удовлетвори- тельное
3766.	Городище Охтымурый 13	датировка затруднена	Фефилова Т. Ю.	12 км к С от п. Угут, к северу от старичного оз. Охтымурый, правобережье р. Большой Юган	Юганское лесничество	удовлетвори- тельное
3767.	Селище Охтымурый 14	датировка затруднена	Фефилова Т. Ю.	15 км к ССЗ от п. Угут, к северу от старичного оз. Охтымурый, правобережье р. Большой Юган	Юганское лесничество	хорошее
3768.	Могильник Посыльтымъягун	датировка затруднена	Рудь А.А.	23 км к ЮЮВ от п. Ульт-Ягун, правобережная терраса р. Тромъеган	сведения отсутствуют	хорошее
3769.	Городище Яун-ях 1	датировка затруднена	Фефилова Л. Ю	15 км к ССЗ от п. Угут, левобережье р. Малый Юган	Юганское лесничество	хорошее
3770.	Селище Яун-ях 2	датировка затруднена	Фефилова Л. Ю	15 км к ССЗ от п. Угут, левобережье р. Малый Юган	Юганское лесничество	хорошее
3771.	Группа ловчих ям Ингу-Ягун Х	датировка затруднена	Рудь А.А.	33 км к ССВ от п. Юбилейный, правый брег р. Ингуягун	сведения отсутствуют	хорошее
3772.	Селище Ингу-Ягун XI	новое время	Рудь А.А.	31,5 км к ССВ от п. Юбилейный, правый брег р. Ингуягун	сведения отсутствуют	хорошее
Памятники истории:						
3773.	Две могилы ханты	XX в.	Гусев С.А.	28,3 км к ЮВ от г. Когалым, левый берег р. Нанкъеган	ТПП «Когалымнефтегаз»	хорошее № считать неиспользуе мым
3774.	Две могилы Комтиных	XX в.	Гусев С.А.	86,5 км к СЗ от г. Когалым, левый берег р. Няглонгагун	ТПП «Когалымнефтегаз»	хорошее № считать неиспользуе мым
3775.	Кладбище Сопочинных	XX в.	Гусев С.А.	86,3 км к СЗ от г. Когалым, левый берег р. Няглонгагун	ТПП «Когалымнефтегаз»	хорошее № считать неиспользуе мым

10

Приложение к приказу Директора Департамента
культуры и искусства автономного округа
№ 378/01-12 от 28.12.2006 г.

3776.	Кладбище ханты	XX в.	Бочкарёв Д.В., Морозов В.М., Рудь А.А.	102,5 км к СЗ от г. Когалым, правый берег р. Няглонгагун	сведения отсутствуют	хорошее	№ считать неиспользуе мым
3777.	Родовое кладбище Ермаковых	XX в.	Шатунов Н.В.	18,3 км к Ю от г. Когалым, правый берег р. Игуагун	сведения отсутствуют	не определено	№ считать неиспользуе мым
3778.	Кладбище Сопочинных	XX в.	Рудь А.А.	12,6 км к ВСВ от п. Ульт-Ягун, правый берег р. Тромъеган	сведения отсутствуют	хорошее	№ считать неиспользуе мым
3779.	Одиное ненецкое захоронение	XX в.	Рудь А.А.	14,7 км к ВСВ от п. Ульт-Ягун, восточный берег оз. Сортынглор	сведения отсутствуют	хорошее	№ считать неиспользуе мым
Памятные места:							
3780.	Священное место Сут Похэль	XX-XXI вв.	Рудь А.А.	117 км к ССВ от п. Нижнесортымский, правый берег р. Няглонгагун	ОАО «Сургутнефтегаз»	удовлетвори- тельное	№ считать неиспользуе мым
3781.	Священное место Кот-Мых Мултановых	XX-XXI вв.	Рудь А.А.	63 км к ССВ от п. Нижнесортымский, северо-восточный берег оз. Кутлопьянлор	ОАО «Сургутнефтегаз»	хорошее	№ считать неиспользуе мым
3782.	Священное место Лентинг-яун Вонт-Лунк	XX-XXI вв.	Рудь А.А.	52 км к ВСВ от п. Нижнесортымский, правый берег р. Тлянтикъян	сведения отсутствуют	хорошее	№ считать неиспользуе мым
3783.	Культовый ансамбль Лорхэн (Сорвон) Эвут Ими	XX-XXI вв.	Михалёв А.Н.	45 км к В от ю. Тайлаковых, северный берег оз. Ларломкино, правый берег р. Большой Юган	сведения отсутствуют	не определено	№ считать неиспользуе мым
3784.	Культовый ансамбль Вонт-Вантен Икихэн	XX-XXI вв.	Михалёв А.Н.	22 км к ЮВ от ю. Тайлаковых, левый берег р. Большой Юган	сведения отсутствуют	не определено	№ считать неиспользуе мым
3785.	Культовый ансамбль Торум Эви	XX-XXI вв.	Михалёв А.Н.	3 км к ЮВ от ю. Тайлаковых, правый берег р. Большой Юган	ОАО «Славнефть- Метгннефтегаз»	хорошее	№ считать неиспользуе мым
3786.	Культовый ансамбль Вэрин-Кол-Ики	XX-XXI вв.	Михалёв А.Н.	14,7 км к СЗ от ю. Тайлаковых, левый берег р. Большой Юган	сведения отсутствуют	не определено	№ считать неиспользуе мым
3787.	Культовый ансамбль Кон-Пах-Ики (ю. Кыкалэвы)	XX-XXI вв.	Михалёв А.Н.	25 км к СЗ от ю. Тайлаковых, правый берег р. Онгекульпеу	сведения отсутствуют	не определено	№ считать неиспользуе мым
3788.	Культовый ансамбль	XX-XXI вв.	Михалёв А.Н.	30 км к СЗ от ю. Тайлаковых, левый	сведения отсутствуют	не определено	№ считать

11



**СЛУЖБА ГОСУДАРСТВЕННОЙ ОХРАНЫ
ОБЪЕКТОВ КУЛЬТУРНОГО НАСЛЕДИЯ
ХАНТЫ-МАНСИЙСКОГО АВТОНОМНОГО ОКРУГА – ЮГРЫ**

ПРИКАЗ

«29» декабря 2011 г.

г. Ханты-Мансийск

№ 164-ПП

**Об утверждении Списка выявленных объектов культурного наследия
Ханты-Мансийского автономного округа - Югры**

В соответствии с Инструкцией о порядке учета объектов, обладающих признаками объекта культурного наследия, выявленных объектов культурного наследия Ханты-Мансийского автономного округа – Югры, утвержденной приказом от 15.12.2009 № 128-ПП,

ПРИКАЗЫВАЮ:

1. Утвердить прилагаемый Список выявленных объектов культурного наследия Ханты-Мансийского автономного округа – Югры (далее Список).
2. Ввести в действие Список с даты подписания настоящего приказа.
3. Государственным гражданским служащим Службы государственной охраны объектов культурного наследия автономного округа при исполнении своих должностных обязанностей руководствоваться настоящим Списком.
4. Контроль за выполнением настоящего приказа оставляю за собой.

И.о. руководителя Службы

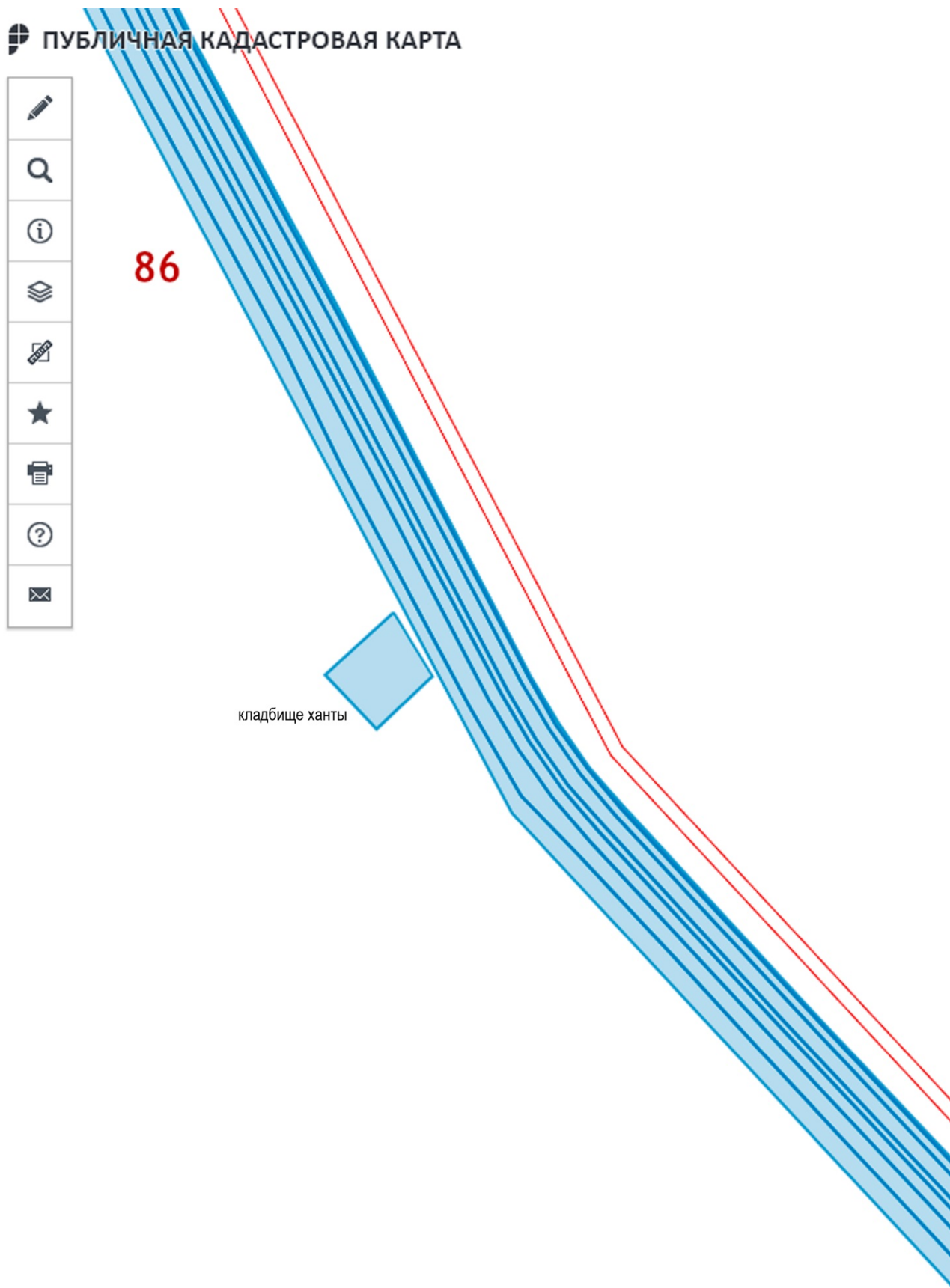
О.В. Москвин

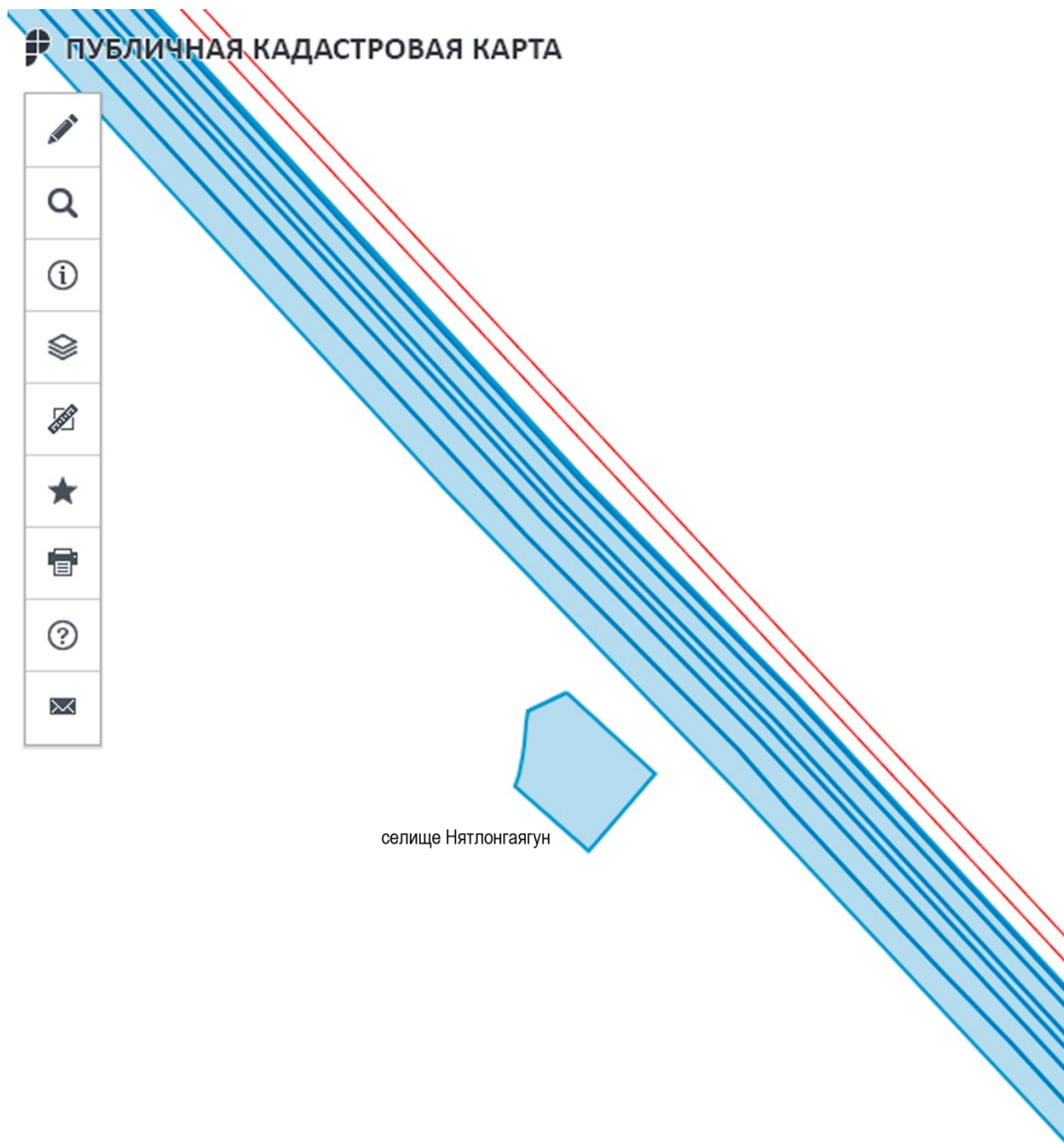
Кизнер Ю.И.,
старший эксперт отдела государственной охраны
объектов культурного наследия

Басова А.Ю.

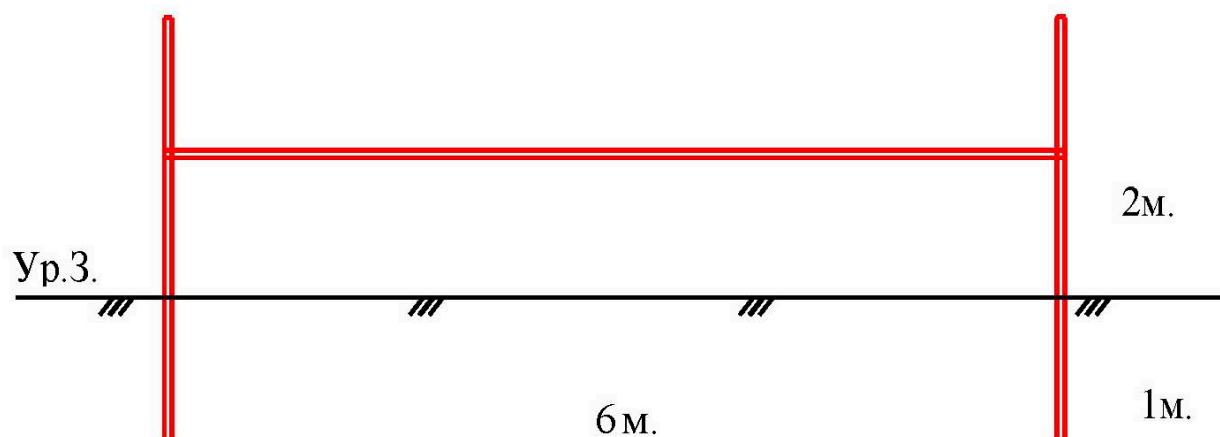
Приложение к приказу
руководителя Службы государственной охраны
объектов культурного наследия автономного округа
№ 164-ПП от 29.12.2011

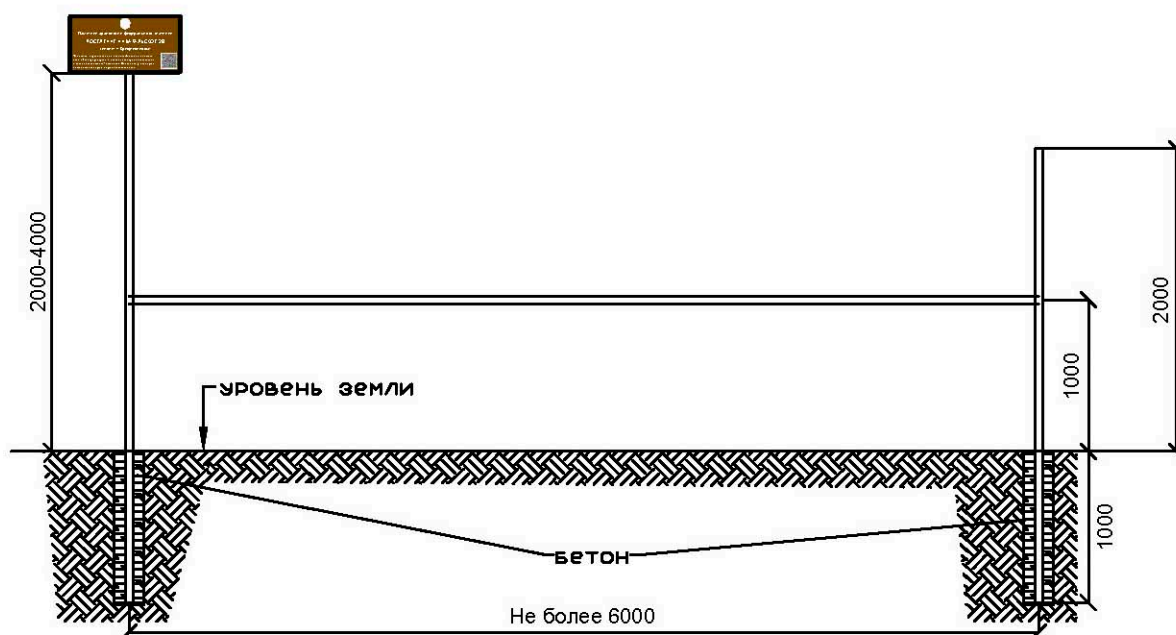
№ п/п	Наименование объекта	Датировка	Автор выявления	Местонахождение объекта (адрес)	Техническое состояние
Сургутский район					
	Памятники археологии:				
4803.	Барцевка 13, селище	Ранний железный век	Сташкин П. Р.	2, 18 км к СВ от пп. Барсове, правый берег р. Барцевка	Аварийное
4804.	Тлунгягун I, ловчая яма	Датировка затруднена	Сташкин П. Р.	15,0 км к С от г. Когалым, правый берег р. Тлунгягун	Хорошее
4805.	Матолитотай I, селище	Датировка затруднена	Сташкин П. Р.	80,0 км к ВСВ от г. Когалым, южный берег о. Матолитотай	Хорошее
4806.	Нятлонгагун, селище	Новое время	Рудь А. А.	81,0 км к СВ от п. Нижнесортный, правый берег р. Нятлонгагун	Хорошее
4807.	Быстрый Кульган 115, селище	Датировка затруднена	Сташкин П. Р.	17,44 км к ССЗ от д. Сайгатина, правый берег р. Быстрый Кульган	Хорошее
4808.	Быстрый Кульган 116, селище	Неолит - средневековые	Сташкин П. Р.	16,93 км к ССЗ от д. Сайгатина, левый берег р. Быстрый Кульган	Аварийное
4809.	Быстрый Кульган 117, местонахождение	Неолит - средневековые	Сташкин П. Р.	17,23 км к ССЗ от д. Сайгатина, левый берег р. Быстрый Кульган	Аварийное
4810.	Атмелурый 13, селище	Ранний железный век	Красильникова К.Ю.	10,2 км к Ю от с. Угут, правобережье р. Большой Юган	Удовлетворительное
4811.	Атмелурый 14, селище	Ранний железный век	Красильникова К.Ю.	9,6 км к Ю от с. Угут, правобережье р. Большой Юган	Аварийное
4812.	Атмелурый 15, городище	Ранний железный век	Красильникова К.Ю.	9,6 км к Ю от с. Угут, правобережье р. Большой Юган	Аварийное
4813.	Атмелурый 16, селище	Ранний железный век	Красильникова К.Ю.	9,6 км к Ю от с. Угут, правобережье р. Большой Юган	Удовлетворительное
4814.	Атмелурый 17, селище	Датировка затруднена	Шульга П.С.	10,3 км к Ю от с. Угут, правобережье р. Большой Юган	Хорошее
4815.	Кулунигый 46, селище	Датировка затруднена	Шульга П.С.	11,8 км к ЮЗ от с. Угут, левобережье р. Большой Юган	Хорошее
4816.	Кулунигый 47, ловчая яма	Датировка затруднена	Шульга П.С.	11,5 км к ЮЗ от с. Угут, левобережье р. Большой Юган	Хорошее
4817.	Кулунигый 48, ловчая яма	Датировка затруднена	Шульга П.С.	И, 4 км к ЮЗ от с. Угут, левобережье р. Большой Юган	Хорошее
4818.	Кулунигый 49, селище	Датировка затруднена	Шульга П.С.	10,3 км к ЮЗ от с. Угут, левобережье р. Большой Юган	Хорошее
4819.	Кулунигый 50,	Датировка затруднена	Шульга П.С.	10,4 км к ЮЗ от с. Угут, левобережье	Хорошее






Примеры устройств ограждений и запрещающих/информационных знаков

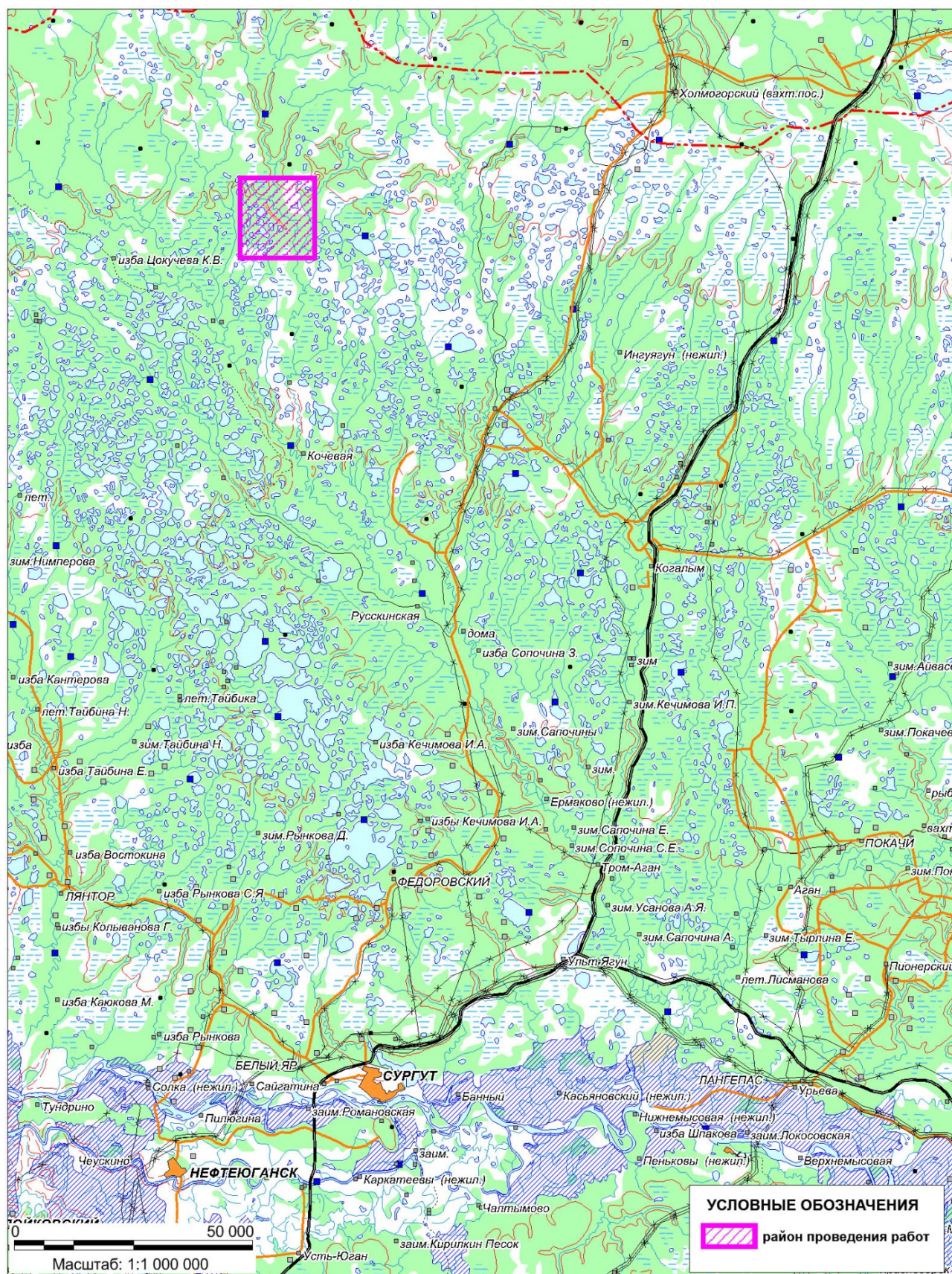




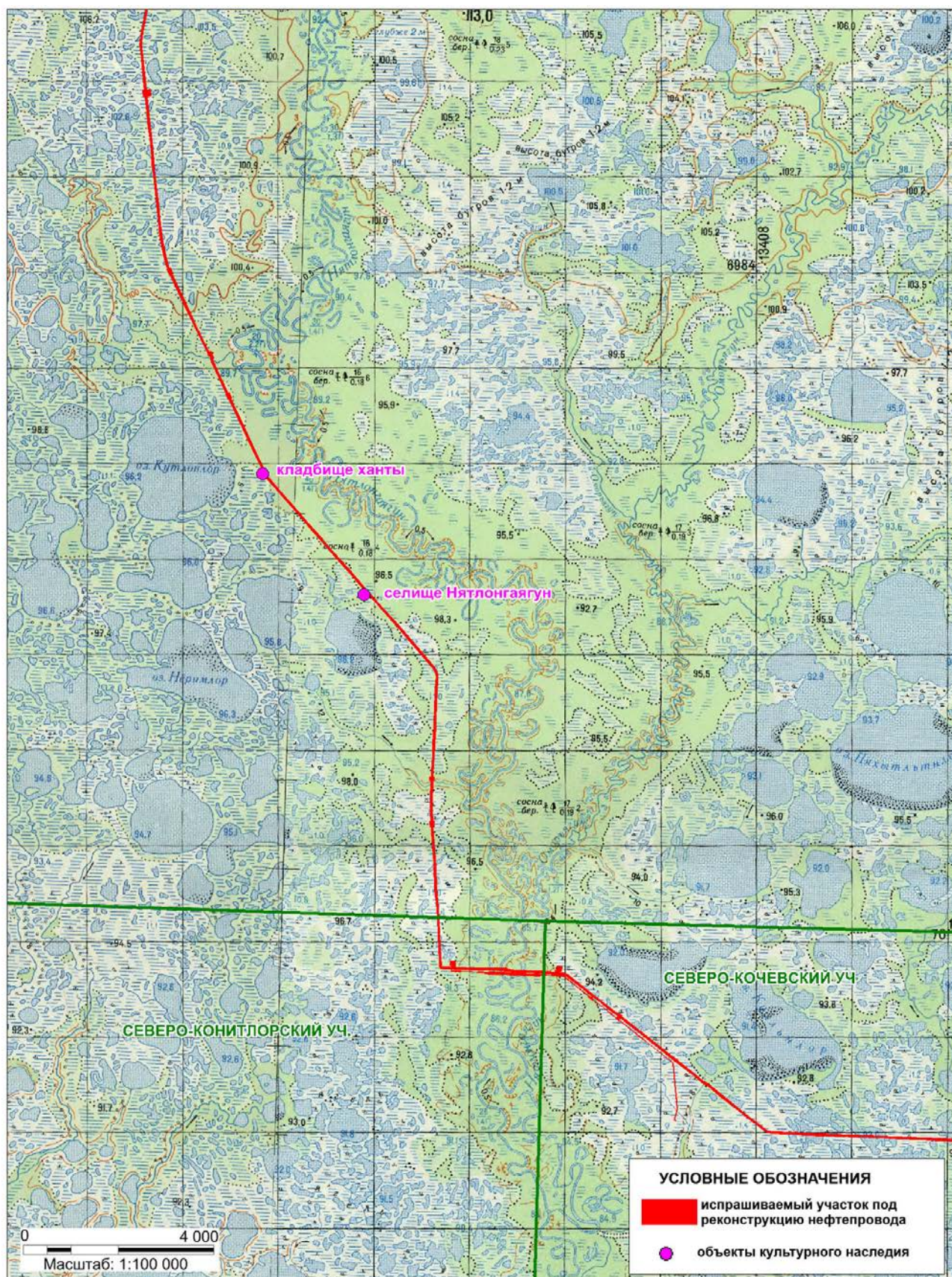


ГРАФИЧЕСКИЕ ПРИЛОЖЕНИЯ

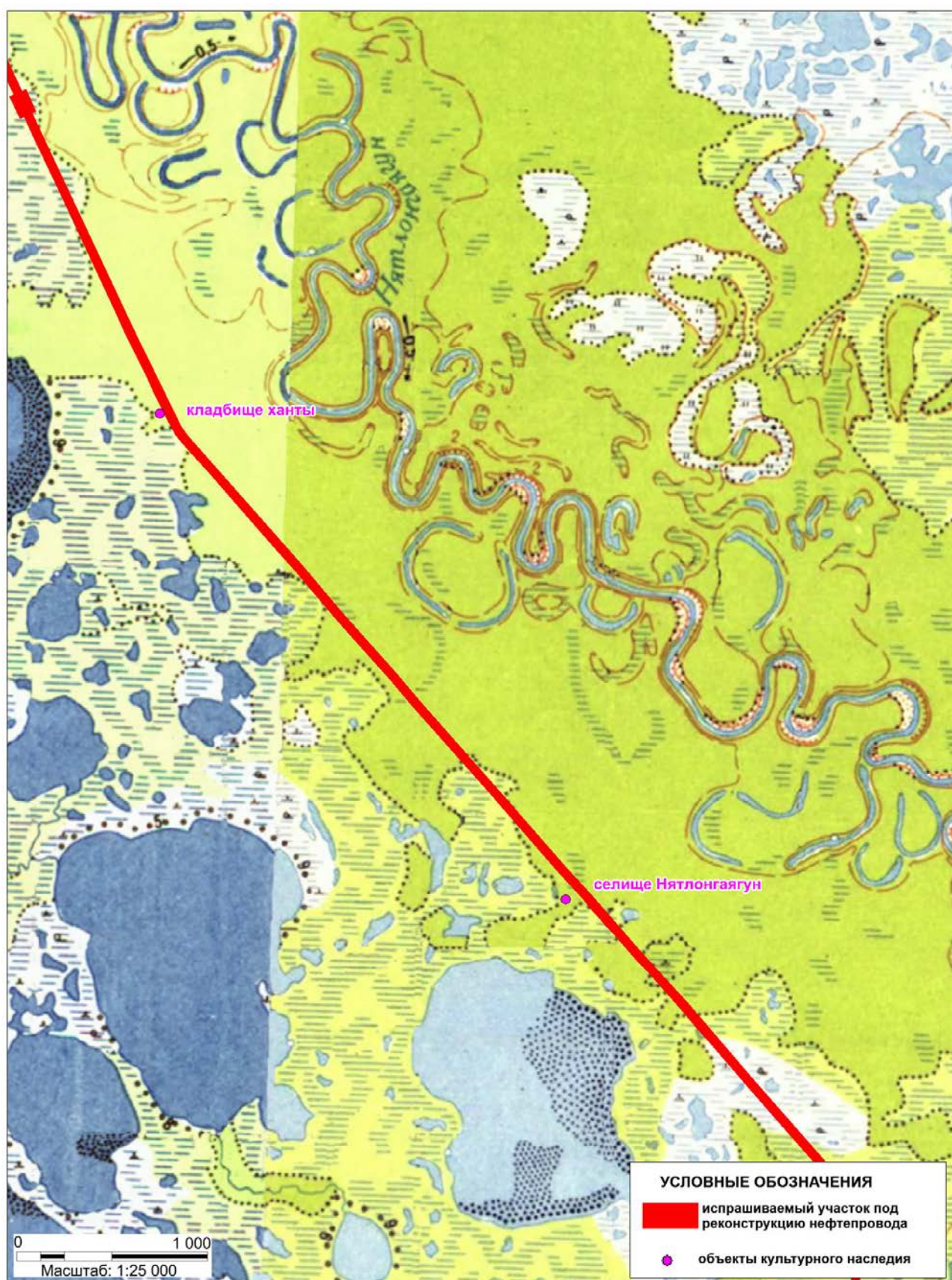
Обзорная схема расположения района проведения работ




Карта-схема расположения проектируемого объекта



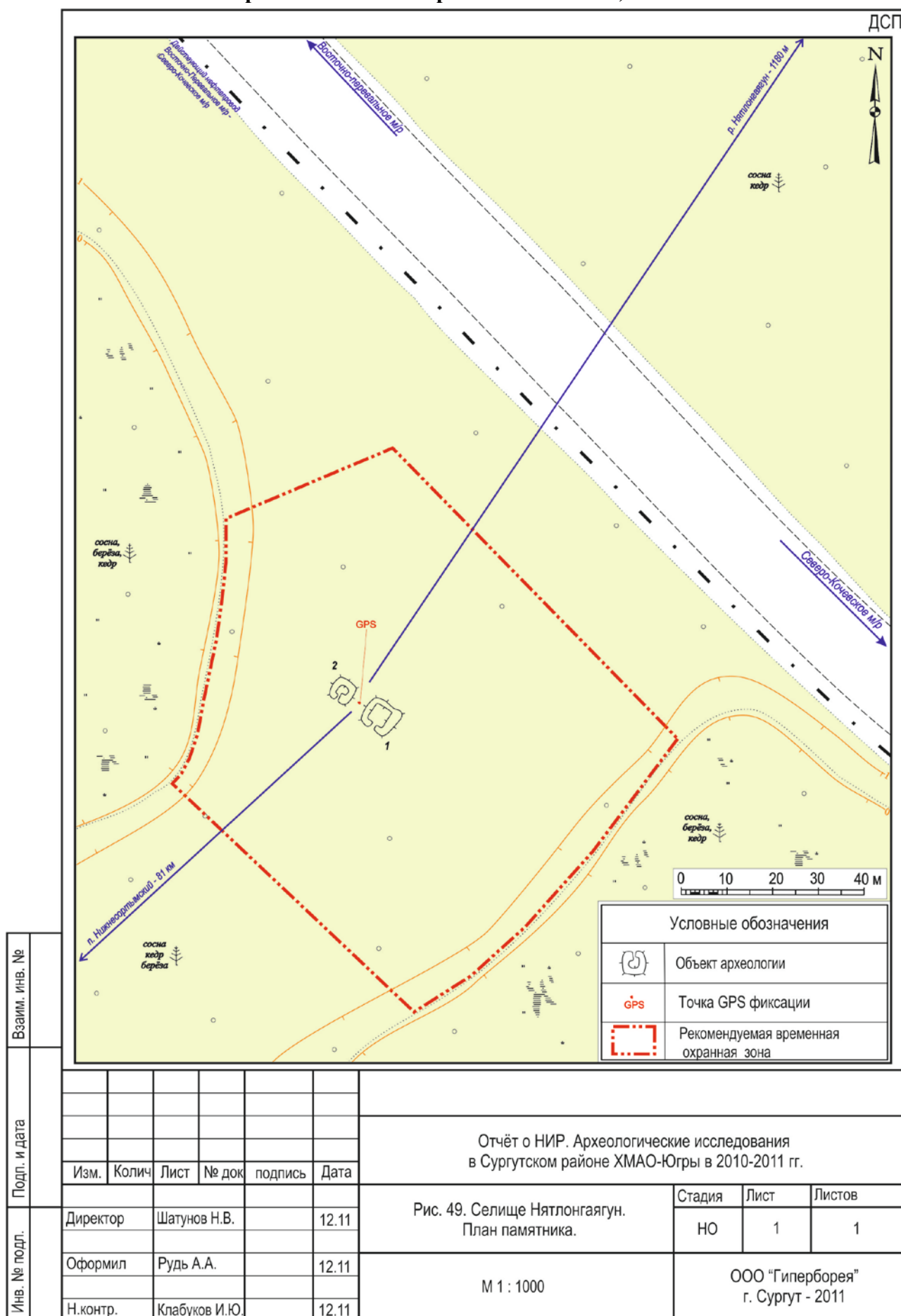
Карта-схема расположения проектируемого объекта и объектов культурного наследия



Выкопировка из топографического плана объекта культурного наследия «кладбище ханты» (Сташкин П.Р. Заключение № 46-2011 по историко-культурным изысканиям на земельных участках, испрашиваемых под объект: «№ 729-11. Напорный нефтепровод ДНС Восточно-Перевального месторождения с узлом нефти на ДНС Северо-Кочевского месторождения»)



Выкопировка из топографического плана объекта культурного наследия «селище Нятлонгаягун» (Рудь А.А. Отчет о НИР. Археологические исследования в Сургутском районе ХМАО-Югры в 2010-2011 гг.)



Координаты угловых точек границы рекомендуемой зоны охраны объекта культурного наследия "кладбище ханты" МСК 86, зона 3

№	X	Y
1	1 167 485,81	3 547 604,72
2	1 167 441,60	3 547 557,55
3	1 167 404,05	3 547 594,96
4	1 167 442,18	3 547 633,49

Координаты мест установки информационных аншлагов объекта культурного наследия "кладбище ханты" МСК 86, зона 3

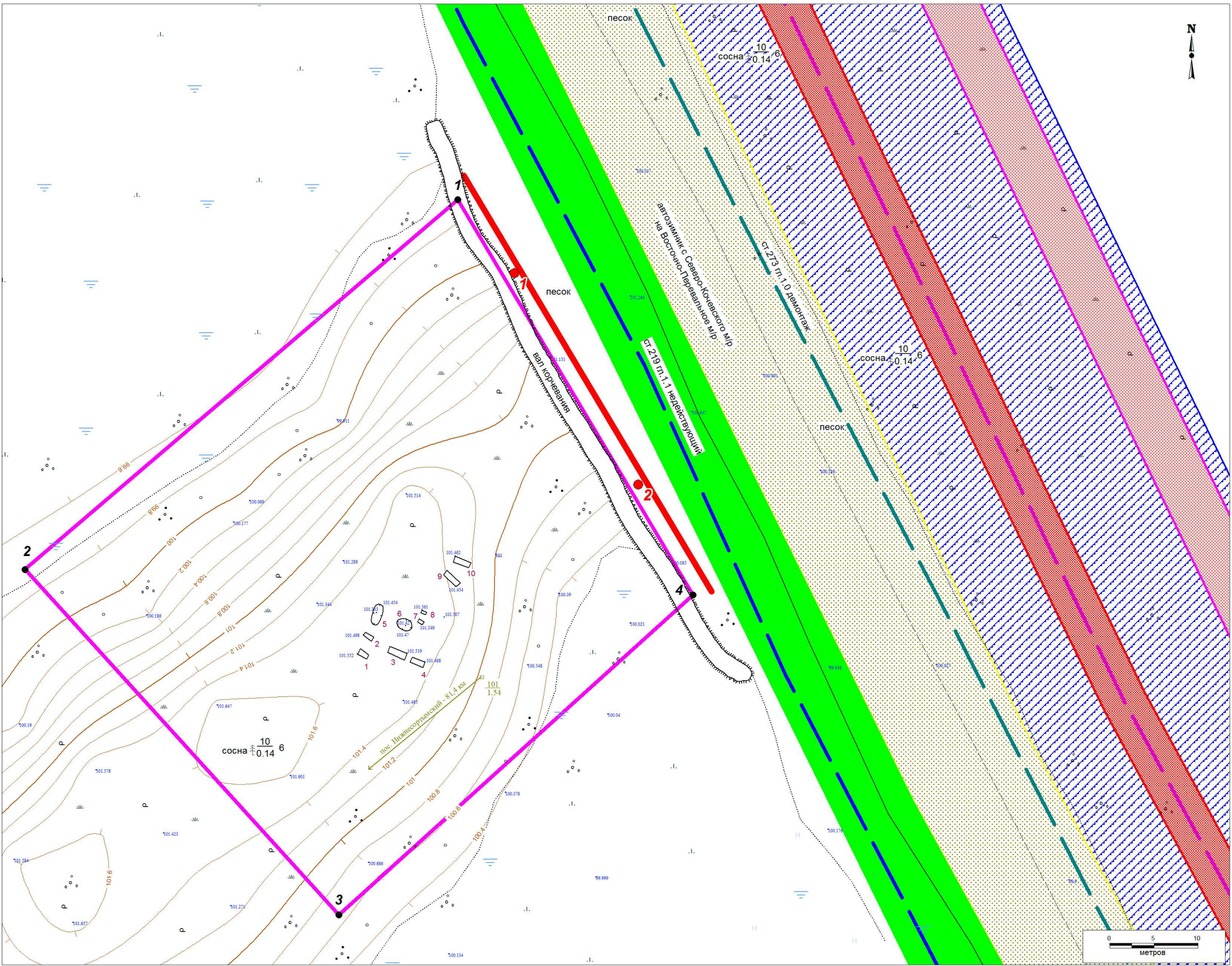
№	X	Y
1	1 167 477,76	3 547 611,56
2	1 167 454,42	3 547 626,69

Координаты рекомендуемого места установки ограждения на объекте культурного наследия "кладбище ханты" МСК 86, зона 3

Точка	X	Y
начальная	1 167 488,58	3 547 605,29
конечная	1 167 442,68	3 547 635,57

Экспликация:
1-4 - надмогильные деревянные сооружения
5-6 - впадины
7-10 - надмогильные деревянные сооружения

Топографическая съемка 2006 г.
Система координат МСК 86



УСЛОВНЫЕ ОБОЗНАЧЕНИЯ

- граница рекомендуемой охранной зоны

характерная точка границы рекомендуемой охранной зоны

места установки информационных аншлагов

рекомендуемое место установки ограждения

нефтепровод, введенный в эксплуатацию в 2006 г. (недействующий)

нефтепровод, введенный в эксплуатацию в 2012 г. (действующий, подлежит демонтажу)

проектируемый новый нефтепровод
- землеотвод под нефтепровод, построенный в 2006 году

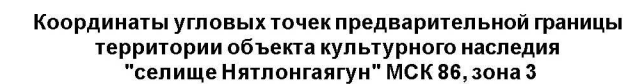
землеотвод под демонтаж действующего нефтепровода (краткосрочная аренда) 2019 г.

землеотвод под строительство нового нефтепровода (долгосрочная аренда) 2019 г.

землеотвод под вдольтрассовый проезд (долгосрочная аренда) 2019 г.

землеотвод, испрашиваемый на период строительства нового нефтепровода (краткосрочная аренда) 2019 г.

							МЕРОПРИЯТИЯ ПО ОБЕСПЕЧЕНИЮ СОХРАННОСТИ ОБЪЕКТОВ КУЛЬТУРНОГО НАСЛЕДИЯ «КЛАДБИЩЕ ХАНТЫ» И «СЕЛИЩЕ НЯТЛОНГАЯГУН», НАХОДЯЩИХСЯ НА ТЕРРИТОРИИ, НЕПОСРЕДСТВЕННО СВЯЗАННОЙ С УЧАСТКОМ, ПОДЛЕЖАЩЕМ ВОЗДЕЙСТВИЮ ХОЗЯЙСТВЕННЫХ РАБОТ В ХОДЕ СТРОИТЕЛЬСТВА ОБЪЕКТА: «РЕКОНСТРУКЦИЯ НАПОРНОГО НЕФТЕПРОВОДА ДНС-2 ВОСТОЧНО-ПЕРЕВАЛЬНОЕ МЕСТОРОЖДЕНИЕ - ДНС-1 СЕВЕРО-КОЧЕВСКОЕ МЕСТОРОЖДЕНИЕ (ШИФР 06-739)			
Изм.	Колич.	Лист	№ док.	Подпись	Дата		Графическое приложение 6			
Директор Д.В. Бочкарев							Схема реализации мероприятий по сохранению объекта культурного наследия "кладбище ханты"			
Оформил К.О. Калачев										
Норм.контр. А.А. Ковригин										
							М 1:500	Стадия П	Лист 1	Листов 1
							ООО "НПО "ПИИР" Сургут, 2019			



№	X	Y
1	1 165 066,32	3 549 836,190
2	1 165 054,97	3 549 812,600
3	1 165 048,03	3 549 812,10
4	1 165 035,58	3 549 811,37
5	1 165 028,03	3 549 810,60
6	1 165 016,60	3 549 807,78
7	1 165 010,08	3 549 805,63
8	1 164 972,61	3 549 850,41
9	1 165 019,58	3 549 888,92












Координаты мест установки информационных аншлагов
объекта культурного наследия "селище Нятлонгаягун"
МСК 86, зона 3

№	X	Y
1	1 165 076,77	3 549 868,72
2	1 165 056,84	3 549 888,80

Экспликация:
1-2 - руинированный сооружения

Топографическая съемка 2019 года
Система координат МСК 86
Система высот Балтийская

УСЛОВНЫЕ ОБОЗНАЧЕНИЯ

- | | | | |
|---|---|---|--|
|  | предварительная граница территории "селища Нятлонгаягун" |  | землеотвод под нефтепрвод, построенный в 2006 году |
|  | характерная точка предварительной границы территории "селища Нятлонгаягун" |  | землеотвод под демонтаж действующего нефтепровода (краткосрочная аренда) 2019 г. |
|  | места установки информационных аншлагов |  | землеотвод под строительство нового нефтепровода (долгосрочная аренда) 2019 г. |
|  | нефтепровод, введенный в эксплуатацию в 2006 г. (недействующий) |  | землеотвод под вдольтрассовый проезд (долгосрочная аренда) 2019 г. |
|  | нефтепровод, введенный в эксплуатацию в 2012 г. (действующий, подлежит демонтажу) |  | землеотвод, испрашиваемый на период строительства нового нефтепровода (краткосрочная аренда) 2019 г. |
|  | проектируемый новый нефтепровод | | |

						<p>МЕРОПРИЯТИЯ ПО ОБЕСПЕЧЕНИЮ СОХРАННОСТИ ОБЪЕКТОВ КУЛЬТУРНОГО НАСЛЕДИЯ «КЛАДИЩЕ ХАНТЫ» И «СЕЛИЩЕ НЯТЛОНГАЯГУН», НАХОДЯЩИХСЯ НА ТЕРРИТОРИИ, НЕПОСРЕДСТВЕННО СВЯЗАННОЙ С УЧАСТКОМ, ПОДЛЕЖАЩЕМ ВОЗДЕЙСТВИЮ ХОЗЯЙСТВЕННЫХ РАБОТ В ХОДЕ СТРОИТЕЛЬСТВА ОБЪЕКТА: «РЕКОНСТРУКЦИЯ НАПОРНОГО НЕФТЕПРОВОДА ДНС-2 ВОСТОЧНО-ПЕРЕВАЛЬНОЕ МЕСТОРОЖДЕНИЕ - ДНС-1 СЕВЕРО-КОЧЕВСКОЕ МЕСТОРОЖДЕНИЕ (ШИФР 06-739)</p>			
Изм.	Колич.	Лист	№ док.	Подпись	Дата				
						<p>Графическое приложение 7</p> <p>Схема реализации мероприятий по сохранению объекта культурного наследия "селище Нятлонгаягун"</p>	Стадия	Лист	Листов
Директор		Д.В. Бочкарев					П	1	1
						<p>М 1:700</p>	<p>ООО "НПО "ПИИР"</p> <p>Сургут, 2019</p>		
Оформил		К.О. Калачев							
Норм.контр.		А.А. Ковригин							